



ČÁST E

Souřadnicový systém S-JTSK, Výškový systém Bpv

Zhotovitel PD: PRAGOPROJEKT, a.s., K Ryšánce 1668/16, 147 54 Praha 4, IČ: 45272387, www.pragoprojekt.cz, datová schránka: 4kifr54 Zpracovatelský útvar: Ateliér Praha I – K Ryšánce 1668/16, 147 54 Praha 4, Tel.: 226 066 111, E-mail: mailbox@pragoprojekt.cz			
Navrhl/vypracoval:	Zodpovědný projektant:	Ředitel ateliéru Praha I:	
podpis:	podpis:	Ing. Vladimír KONÍČEK	
Technická kontrola:	Hlavní projektant:		
podpis:	Ing. Vladimír KONÍČEK podpis: <i>V. Koníček</i>		

Podzhotovitel PD: IM-PROJEKT, Inženýrské a mostní konstrukce, s.r.o., Vodní 970/1, 602 00 Brno, IČ: 27689328, Tel.: 533 446 080-2, E-mail: im-projekt@im-projekt.cz, www.im-projekt.cz			
Navrhl/vypracoval:	Zodpovědný zástupce:	Jednatel společnosti:	
Dle příloh	Ing. Miroslav TOBEK	Ing. Martin VAŠÁK	
podpis:	podpis: <i>M. Tobek</i>		
Technická kontrola:	Hlavní projektant:	Zakázkové číslo:	
Mgr. Markéta VANĚČKOVÁ	Ing. Miroslav TOBEK	2019676	
podpis: <i>M. Vaněčková</i>	podpis: <i>M. Tobek</i>		

Kraj:	STŘEDOČESKÝ	Číslo zakázky:	19-325-0	
Místo stavby:	K.Ú. SRBSKO U KARLŠTEJNA	Číslo akce:	06-430	
Objednatel:	KSÚS STŘEDOČESKÉHO KRAJE, P.O., ZBOROVSKÁ 11, 150 21 PRAHA 5	Datum:	08/2023	
Název stavby:	II/116 A III/11614 SRBSKO, PRŮTAH	Formát:	A4	
Část:		DOKLADOVÁ ČÁST	Měřítko:	
Příloha:		STANOVISKA VLASTNÍKŮ VEŘEJNÉ DOPRAVNÍ A TECHNICKÉ INFRASTRUKTURY	Stupeň:	PDPS
			Souprava:	
		Číslo přílohy:	E.4	

STAVBA: II/116 a III/11614 Srbsko, průtah

PŘÍLOHA: STANOVISKA VLASTNÍKŮ VEŘEJNÉ DOPRAVNÍ A TECHNICKÉ INFRASTRUKTURY

01	GridServices, s.r.o., Plynárenská 499/1, 602 00 BRNO Vyjádření ke stavebnímu řízení č.j. 5002709916 ze dne 16.11.2022
02	GridServices, s.r.o., Plynárenská 499/1, 602 00 BRNO Vyjádření k přeložce plynárenského zařízení č.j. 5002307246 ze dne 5.2.2021
03	GridServices, s.r.o., Plynárenská 499/1, 602 00 BRNO Smlouva o přeložce plynárenského zařízení č.4000235871 ze dne 23.4.2021
04	ČEZ Distribuce, a.s., Teplická 874/8, 405 02 Děčín Vyjádření k sítím č.j. 0101875426 ze dne 25.1.2023
05	ČEZ Distribuce, a.s., Teplická 874/8, 405 02 Děčín Souhlas s činností a s umístěním stavby v ochr.pásmu el.vedení č.j. 001127309000 ze dne 2.8.2022
06	ČEZ ICT Services, a.s., Duhová 1535/3, 140 00 Praha 4 Vyjádření k sítím zn.č. 0700584573 ze dne 28.7.2022
07	Telco Pro Services, a.s., Duhová 1535/3, 140 00 Praha 4 Vyjádření k sítím zn.č. 0201447065 ze dne 28.7.2022
08	Česká telekomunikační infrastruktura a.s., Olšanská 2681/6, 130 00 Praha 3 Vyjádření ke stavebnímu řízení č.j.: 811614/22 ze dne 20.10.2022
10	Vodovody a kanalizace Beroun, a.s., Mostníkovská 255/3, 266 01 Beroun Vyjádření ke stavbě č.j. O20070128158 ze dne 8.10.2020
11	Vodovody a kanalizace Beroun, a.s., Mostníkovská 255/3, 266 01 Beroun Aktualizované vyjádření ke stavbě č.j. O221-13094/2022 ze dne 11.8.2022
12	Vodafone Czech Republic, a.s., Náměstí Junkových 2, 155 00 Praha 5 Vyjádření k sítím zn.č. 220729-1114452569 ze dne 29.7.2022
13	T-Mobile Czech Republic a.s., Tomíčková 2144/1, 149 00 Praha 4 Vyjádření k sítím č.j.: E39229/22 ze dne 7.8.2022
14	Správa železnic, s.o., Oblastní ředitelství Praha, Partyzánská 24, 170 00 Praha 7 Souhrnné stanovisko Správy železnic ke stavebnímu řízení zn.č. S14666/S-1608/2023-SŽ-OŘ PHA-OPS ze dne 18.1.2023
15	Ministerstvo obrany, Sekce majetková, Odbor ochrany územních zájmů, OOÚZSOD, Tychonova 221/1, 160 01 Praha 6 Vyjádření ke stavbě sp.zn.: 145410/2022-1522-OÚZ-PHA ze dne 10.12.2022



naše značka
5002709916

vyřizuje
Martin Netík

datum
16.11.2022

IM-Projekt, inženýrské a mostní konstrukce, s.r.o.
Vodní 970/1
60200 Brno

Věc:

II/116 a III/11614 Srbsko, průtah

K.ú. - p.č.: Srbsko u Karlštejna

Stavebník: Krajská správa a údržba silnic Středočeského kraje, příspěvková organizace, Zborovská 81/11, 15000 Praha

Účel stanoviska: Povolení stavby - stavební režim (ÚR+SP)

GasNet, s.r.o., jako provozovatel distribuční soustavy (PDS) a technické infrastruktury, zastoupený GasNet Služby, s.r.o., vydává toto stanovisko:

UPOZORNĚNÍ: Vaše stavba byla zařazena do režimu se zvýšeným dozorem nad stavební činností v ochranném a bezpečnostním pásmu PZ. Důkladně se prosím seznamte s obsahem stanoviska, proveďte oznámení o zahájení stavební činnosti, objednejte si vytyčení a postupujte podle pokynů uvedených ve stanovisku. Společnost GasNet s.r.o. požaduje přizvat ke kontrole provedení stavební činnosti a zda nedošlo k poškození majetku společnosti. Pokud nedojde ke splnění těchto povinností bude společnost GasNet s.r.o. nucena zahájit řízení o narušení ochranného pásma PZ a nebude souhlasit s užíváním Vaší stavby.

V ZÁJMOVÉM ÚZEMÍ STAVBY SE NACHÁZÍ TATO PLYNÁRENSKÁ ZAŘÍZENÍ A PLYNOVODNÍ PŘÍPOJKY:

- STL plynovody PE + přípojky
- přeložky STL plynovodů PE s přípojkami (žlutý zákres) - "PREL, Srbsko - Svatojanská, Plynovod a přípojka" - č.stavby 8800101693
- plánované STL přípojky PE (žlutý zákres)

- při souběhu a křížení IS požadujeme dodržení odstupových vzdáleností dle ČSN 73 6005
- před zahájením stavby BUDE PROVEDENO vytyčení PZ viz.odst.3, během stavby kontrola PZ
- poskytnutý zákres je pouze ORIENTAČNÍ

- v ochranném pásmu STL plyn. zařízení (1 m na každou stranu) nebudou umístovány základy staveb, budov; podezdívky, patky; pilíře; prováděna skládka materiálu a výšková úprava terénu; PZ musí být volně přístupné

Upozorňujeme, že na plánované plynovody a plynovodní přípojky se již po vydání územního rozhodnutí vztahuje **OCHRANNÁ PÁSMO** (dle čl. 225 zákona č. 670/2004 Sb. - doplněním § 68 zákona č. 58/2000 Sb.)

- V rámci stavby (vč. rekonstrukce mostu ev.č. 116-015) budou realizovány přeložky STL plynovodů a přípojek, číslo stavby 8800101693, stanoviska č. 5002532225. Při realizaci stavby budou dodrženy podmínky dané zmíněným stanoviskem.

- Křížení a souběh kanalizace, drenáže s plynárenským zařízením a plynovodními přípojkami (dále jen PZ) musí být v souladu s ČSN 73 6005, tab. 1 a 2.
- souběh kanalizace, drenáže a plyn. zařízení bude min. 1 m (dle ČSN 73 6005)
- křížení min. 0,5 m POD plyn. zařízením
- obrysy kanalizačních šachet (revizních šachet, uličních vpustí apod.) budou umístěny minimálně 500 mm od obrysu plynárenského zařízení

GasNet Služby, s.r.o.

Plynárenská 499/1 · Zábřovice · 602 00 Brno · T 555 90 10 10 · www.gasnet.cz

IČ: 27935311 · DIČ: CZ27935311

Zápis do obchodního rejstříku: Krajský soud v Brně, sp. zn. C 57165, dne 26. 7. 2007

Certificate of Incorporation: Regional Court in Brno, ref. number C 57165, on 26th July 2007

Zákaznická linka GasNet 555 90 10 10, info@gasnet.cz, www.gasnet.cz

- Při křížení PZ z materiálu PE bude provedena kontrola funkčnosti signalizačního vodiče.
- Bude-li křížení kanalizačního potrubí POD plynovodem v menší vzdálenosti než 500 mm, minimálně však 150 mm, nebo bude kanalizace vedena nad plynovodem, opatří se plynárenské zařízení plynotěsnou chráničkou přesahující stoku či kanalizační přípojku na obě strany nejméně o 1000 mm.
- Křížení a souběh vodovodu s plynárenským zařízením a plynovodními přípojkami (dále jen PZ) musí být v souladu s ČSN 73 6005, tab. 1 a 2.
- souběh vodovodu a plyn. zařízení bude min. 0,5 m, křížení min. 0,15 m (dle ČSN 73 6005)
- Při křížení PZ z materiálu PE bude provedena kontrola funkčnosti signalizačního vodiče.
- křížení a souběh kNN, VO s plynárenským zařízením a plynovodními přípojkami (dále jen PZ) musí být v souladu s ČSN 73 6005, tab. 1 a 2
- souběh kNN, VO s STL plyn. zařízením bude min. 0,6 m (dle ČSN 73 6005)
- při křížení musí být kabel uložen v chráničce s přesahem 1 metr na každou stranu
- nový pilíř NN umístit mimo ochranné pásmo PZ
- vzdálenost vnější hrany betonového základu stožáru VO (sloupu NN) od líce plynovodního potrubí musí být minimálně 500 mm
- hloubku základu stožáru nutno určit tak, aby stabilita stožáru zůstala zachována i při odkrytí (sousedního) plynárenského zařízení.
- Křížení a souběh sdělovacích kabelů s plynárenským zařízením a plynovodními přípojkami (dále jen PZ) musí být v souladu s ČSN 73 6005, tab. 1 a 2.
- při souběhu sdělovacích kabelů s STL plyn. zařízením bude min. 0,4 m (dle ČSN 73 6005)
- při křížení sdělovacích kabelů s STL plyn. zařízením bude min. 0,1 m (dle ČSN 73 6005)

Pro realizaci stavby rekonstrukce komunikace stanovujeme tyto podmínky:

- Před zahájením stavby bude provedeno vytýčení PZ a zabezpečení všech poklopů na PZ
- Následně budou provedeny ručně kopané sondy za účelem zjištění skutečné hloubky uložení plynovodu a přípojek, které jsou zpravidla umístěny výše než je povrch plynovodu.
- Požadujeme, aby veškeré zemní práce v ochranném pásmu stávajících PZ byly prováděny nejméně 0,4 m nad jejich povrchem.
- Po odtěžení stávající konstrukce komunikace dojde k podstatnému snížení krytí stávajícího PZ.
- Je vyloučeno použití těžké mechanizace (zejména válců s trny, zemních fréz atd.) přímo nad potrubím.
- Při provádění prací je třeba věnovat zvýšenou pozornost a opatrnost u míst s odbočkami, kde navrtávací odbočkový T-kus vyčnívá nad vlastní porubí a mohlo by dojít k jeho utržení.
- Realizací stavby nesmí dojít ke snížení krytí PZ pod hodnotu 1 m (pro chodník krytí min. 0,8 m).
- Nové uliční vpusti musí být umístěny v minimální vzdálenosti 0,5 m od obrysu stávajícího PZ.
- Dopravní značení musí být umístěno od stávajícího PZ v minimální vzdálenosti 1 m.
- Při vysazování stromů a okrasných dřevin požadujeme dodržet od stávajícího PZ vzdálenost minimálně 1 m na obě strany, měřeno od obrysu kořenového balu k obrysu PZ.
- V případě, že během stavby bude zjištěno, že není možné provést stavbu bez rizika poškození PZ, bude nutné provést přeložku těchto PZ tak, aby bylo dosaženo požadovaného krytí ve vztahu k nové konstrukci komunikace. Tato úprava bude provedena v souladu se zákonem č. 458/2000 Sb. v platném znění jako přeložka plynárenského zařízení na náklady investora.
- Při odstraňování stromů a keřů nesmí dojít k poškození PZ. Při případném dolování pařezu lze v ochranném pásmu PZ vykonávat zemní práce pouze ručně. Zasahují-li kořeny pod PZ, je třeba je obnažit a přerušit, aby nedošlo k posunu, popř. poškození PZ.
- V případě použití bezvýkopových technologií (např. protlaku) bude před zahájením stavební činnosti provedeno úplné obnažení plynárenského zařízení a plynovodních přípojek v místě křížení na náklady stavebníka. V případě, že nebude tato podmínka dodržena, nesmí být použita bezvýkopová technologie. Jám pro provedení protlaku požadujeme umístit mimo ochranné pásmo plyn. zařízení.

Při realizaci stavby je nutno dodržovat veškerá pravidla stanovená pro práce v ochranném pásmu (OP) plynárenského zařízení a plynovodních přípojek, které činí 1 m na každou stranu měřeno kolmo od osy plynovodu a přípojek. Veškeré stavební práce budou prováděny v OP výhradně ručním způsobem a musí být vykonávány tak, aby v žádném případě nenarušily bezpečný provoz uvedených plynárenských zařízení a plynovodních přípojek.

V rozsahu této stavby souhlasíme s povolením stavby dle zákona 183/2006 Sb. ve znění pozdějších předpisů. Tento souhlas platí pro územní řízení, řízení o územním souhlasu, veřejnoprávní smlouvy pro umístění stavby, zjednodušené územní řízení, ohlášení, stavební řízení, společné územní a stavební řízení, vodoprávní řízení, veřejnoprávní smlouvu o provedení stavby nebo oznámení stavebního záměru s certifikátem autorizovaného inspektora.

Pokud se stane stanovisko v době své platnosti součástí rozhodnutí stavebního úřadu (bude citována naše značka

stanoviska), prodlužuje se jeho platnost o dobu platnosti rozhodnutí stavebního úřadu.

V zájmovém území se mohou nacházet plynárenská zařízení jiných vlastníků či správců, případně i dlouhodobě nefunkční/neprovozovaná plynárenská zařízení bez dostupných informací o jejich poloze a vlastnictví. Plynárenská zařízení a plynovodní přípojky (dále jen PZ) jsou dle ust. § 2925 zákona č. 89/2012 Sb., občanského zákoníku, provozovány jako zařízení zvláště nebezpečná a z tohoto důvodu jsou chráněna ochranným pásmem dle zákona č. 458/2000 Sb. ve znění pozdějších předpisů.

Rozsah ochranného pásma je stanoven v zákoně 458/2000 Sb. ve znění pozdějších předpisů.

Stavební činnosti je možné realizovat pouze při dodržení podmínek stanovených v tomto stanovisku. Nebudou-li tyto podmínky dodrženy, budou stavební činnosti považovány dle § 68 zákona č. 458/2000 Sb. ve znění pozdějších předpisů za činnost bez našeho předchozího souhlasu. Při každé změně projektu nebo stavby (zejména trasy navrhovaných inženýrských sítí) je nutné požádat o nové stanovisko k této změně.

Nedodržení podmínek uvedených v tomto stanovisku zakládá odpovědnost stavebníka za vzniklé škody.

Za stavební činnosti se pro účely tohoto stanoviska považují všechny činnosti prováděné v ochranném pásmu PZ (tzn. bezvýkopové technologie a terénní úpravy) a činnosti mimo ochranné pásmo, pokud by takové činnosti mohly ohrozit bezpečnost a spolehlivost PZ (např. trhací práce, sesuvy půdy, vibrace, apod.).

Případné zřizování stavenišť, skladování materiálů, stavebních strojů apod. bude realizováno mimo ochranné pásmo PZ (není-li ve stanovisku uvedeno jinak).

Při použití nákladních vozidel, stavebních strojů a mechanismů požadujeme zabezpečit případný přejezd přes PZ uložením betonových panelů v místě přejezdu PZ.

PŘI REALIZACI STAVBY BUDOU DODRŽENY TYTO PODMÍNKY PRO PROVÁDĚNÍ STAVEBNÍ ČINNOSTI:

(1) Před zahájením stavební činnosti bude provedeno vytyčení trasy a přesné určení uložení PZ. Vytyčení trasy provede příslušná regionální oblast ZDARMA. Formulář a kontakt naleznete na <https://www.gasnet.cz/cs/ds-vytyceni-pz/>, lze využít QR kód, který je uveden v tomto stanovisku. Při podání žádosti uvede žadatel naši značku (číslo jednací) uvedenou v úvodu tohoto stanoviska a sdělí termín zahájení a ukončení stavby. O provedeném vytyčení trasy bude sepsán protokol. Přesné určení uložení PZ (sondou) je povinen provést stavebník na svůj náklad. **BEZ VYTYČENÍ TRASY A PŘESNÉHO URČENÍ ULOŽENÍ PZ STAVEBNÍKEM NESMÍ BÝT VLASTNÍ STAVEBNÍ ČINNOST ZAHÁJENA. VYTYČENÍ POVAŽUJEME ZA ZAHÁJENÍ STAVEBNÍ ČINNOSTI V OCHRANNÉM A BEZPEČNOSTNÍM PÁSMU PZ. PROTOKOL O VYTYČENÍ MÁ PLATNOST 2 MĚSÍCE.**

(2) Stavebník je povinen stavebnímu podnikateli prokazatelně předat kopii tohoto stanoviska. Převzetí kopie stvrdí stavební podnikatel stavebníkovi svým podpisem a zápisem do stavebního deníku. Pracovníci provádějící stavební činnosti budou prokazatelně seznámeni s polohou PZ, rozsahem ochranného pásma a těmito podmínkami.

(3) Bude dodržena mj. ČSN 73 6005, TPG 702 01, TPG 702 04, TPG 700 03, zákon č. 458/2000 Sb. ve znění pozdějších předpisů, případně další předpisy související s uvedenou stavbou.

(4) Při provádění stavební činnosti v ochranném pásmu PZ vč. přesného určení uložení PZ je stavebník povinen učinit taková opatření, aby nedošlo k poškození PZ nebo ovlivnění jejich bezpečnosti a spolehlivosti provozu. Nebude použito nevhodného nářadí, zemina bude těžena pouze ručně bez použití pneumatických, elektrických, bateriových a motorových nářadí.

(5) V případě použití bezvýkopových technologií (např. protlaku) bude před zahájením stavební činnosti provedeno úplné obnažení PZ v místě křížení na náklady stavebníka. Technologie musí být navržena tak, aby v místě křížení nebo souběhu s PZ byl dostatečný stranový nebo výškový odstup od PZ, který zajistí nepoškození PZ během prací a to s ohledem na použitou bezvýkopovou technologii a všechny její účinky na okolní terén. V případě, že nemůže být tato podmínka dodržena, nesmí být použita bezvýkopová technologie.

(6) Odkrytá PZ budou v průběhu nebo při přerušení stavební činnosti řádně zabezpečena proti jejich poškození.

(7) Poklopy uzávěrů a ostatních armatur na PZ, vč. hlavních uzávěrů plynu (HUP) na odběrném plynovém zařízení udržovat stále přístupné a funkční po celou dobu trvání stavební činnosti.

(8) Bude zachována hloubka uložení PZ (není-li ve stanovisku uvedeno jinak).

(9) Stavebník je povinen neprodleně oznámit každé i sebemenší poškození PZ (vč. drobných vrypů do PE potrubí, poškození izolace, signalizačního vodiče, výstražné fólie, markeru atd.) na telefon 1239.

(10) Před provedením zásypu výkopu a v průběhu stavby bude provedena kontrola dodržení podmínek stanovených pro stavební činnosti v ochranném pásmu PZ. Povinnost kontroly se vztahuje i na PZ, která nebyla odhalena. Kontrolu provede

příslušná regionální oblast (formulář a kontakt naleznete na <https://www.gasnet.cz/cs/ds-vytyceni-pz/>, lze využít QR kód, který je uveden v tomto stanovisku). Při žádosti uvede žadatel naši značku (číslo jednací) uvedenou v úvodu tohoto stanoviska. Kontrolu je třeba objednat min. 5 dnů předem.
Předmětem kontroly je také ověření dodržení stanovené odstupové vzdálenosti staveb, které byly povoleny v ochranném a bezpečnostním pásmu PZ.

(11) O provedené kontrole bude sepsán protokol. Bez provedené kontroly nesmí být PZ zasypána. Stavebník je povinen na základě výzvy provozovatele PZ, nebo jeho zástupce doložit průkaznou dokumentaci o nepoškození PZ během výstavby nebo provést na své náklady kontrolní sondy v místě styku stavby s PZ.

(12) Plynárenské zařízení a plynovodní přípojky budou před zásypem výkopu řádně podsypány a obsypány, bude provedeno zhutnění a bude osazena výstražná fólie žluté barvy, to vše v souladu s předpisem provozovatele distribuční soustavy „Zásady pro projektování, výstavbu, rekonstrukce a opravy“, který naleznete na <https://www.gasnet.cz/cs/technicke-dokumenty/> a v souladu s ČSN EN 12007-1-4, TPG 702 01, TPG 702 04.

(13) Neprodleně po skončení stavební činnosti budou řádně osazeny všechny poklopy a nadzemní prvky PZ.

(14) Pokud stavebník nedodrží podmínky stanovené tímto stanoviskem bude činnost stavebníka vyhodnocena provozovatelem PZ jako narušení ochranného nebo bezpečnostního pásma PZ a budou z toho vyvozeny příslušné důsledky.

Platí pouze pro území vyznačené v příloze tohoto stanoviska a to 24 měsíců ode dne jeho vydání.

V případě dotčení pozemku v majetku společnosti GasNet, s.r.o. je třeba dále projednat smluvní vztah k tomuto pozemku. Kontakt na projednání naleznete na adrese www.gasnet.cz/cs/kontaktni-system/, činnost "Smluvní vztahy - pozemky a budovy plynárenských zařízení".

Za správnost a úplnost dokumentace předložené s žádostí včetně jejího souladu s platnými předpisy plně zodpovídá její zpracovatel. Stanovisko nenahrazuje případná další stanoviska k jiným částem stavby.

V případě další korespondence nebo jednání (např. změna stavby) uvádějte naši značku - 5002709916 a datum tohoto stanoviska. Kontakty jsou k dispozici na <https://www.gasnet.cz/cs/kontaktni-system/>.



GasNet, s.r.o.
zastoupená společností GasNet Služby, s.r.o., IČ 27935311
Martin Netík
Technik externích požadavků-Čechy
Oddělení zpracování ext. požadavků-Čechy
MARTIN.NETIK@GASNET.CZ

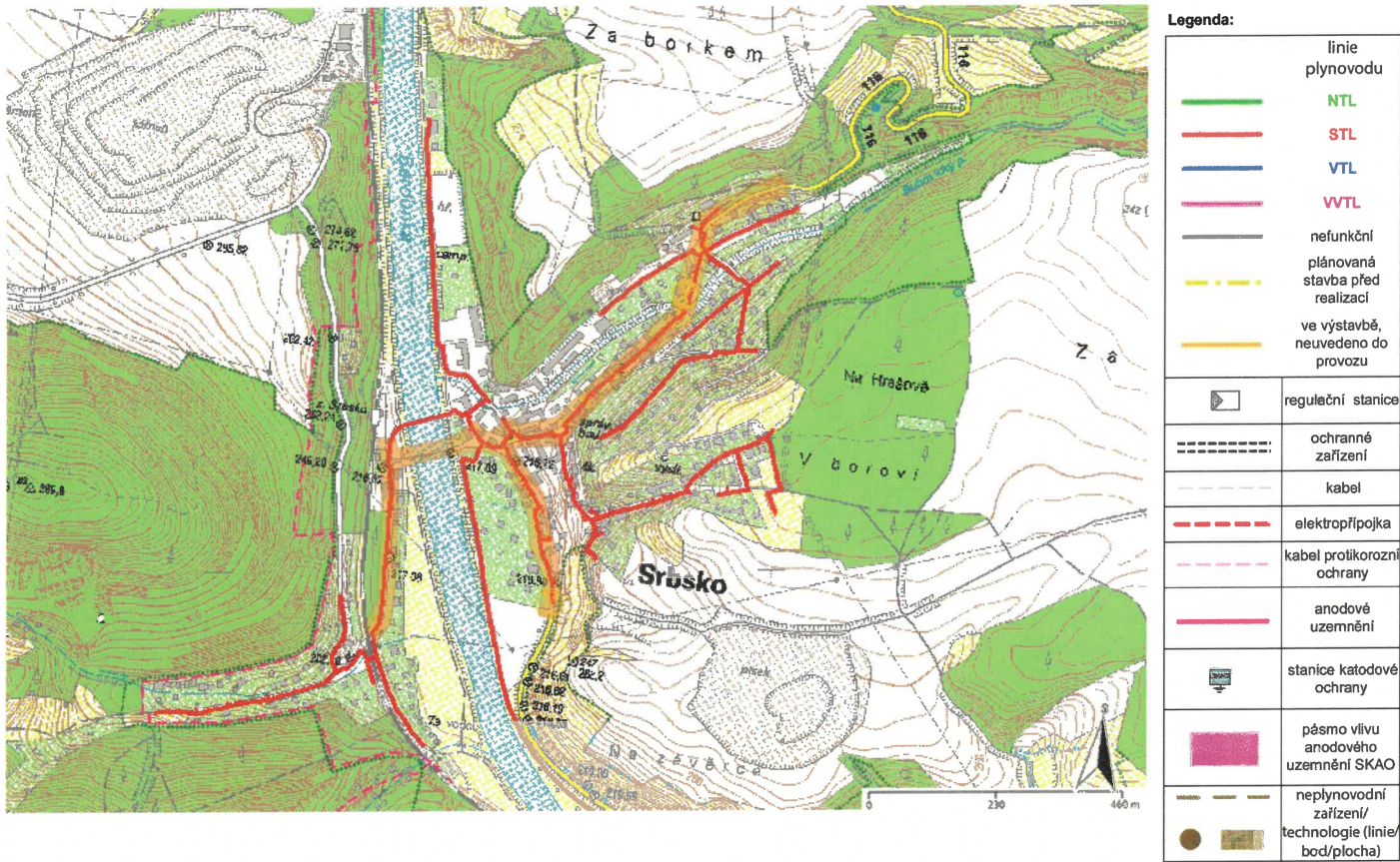


Zažádejte o vytyčení

Přílohy: Orientační zakres plynárenského zařízení, Orientační zakres plynárenského zařízení, Orientační zakres plynárenského zařízení, Orientační zakres plynárenského zařízení, Orientační zakres plynárenského zařízení, Orientační zakres plynárenského zařízení

Příloha: Orientační zakres plynárenského zařízení. Tato příloha je nedílnou součástí stanoviska č. 5002709916 ze dne 16.11.2022.

Provozovatel DS: GasNet, s.r.o.; Stavebník: Krajská správa a údržba silnic Středočeského kraje, příspěvková organizace, Zborovská 81/11, 15000 Praha. K.ú: Srbsko u Karlštejna.



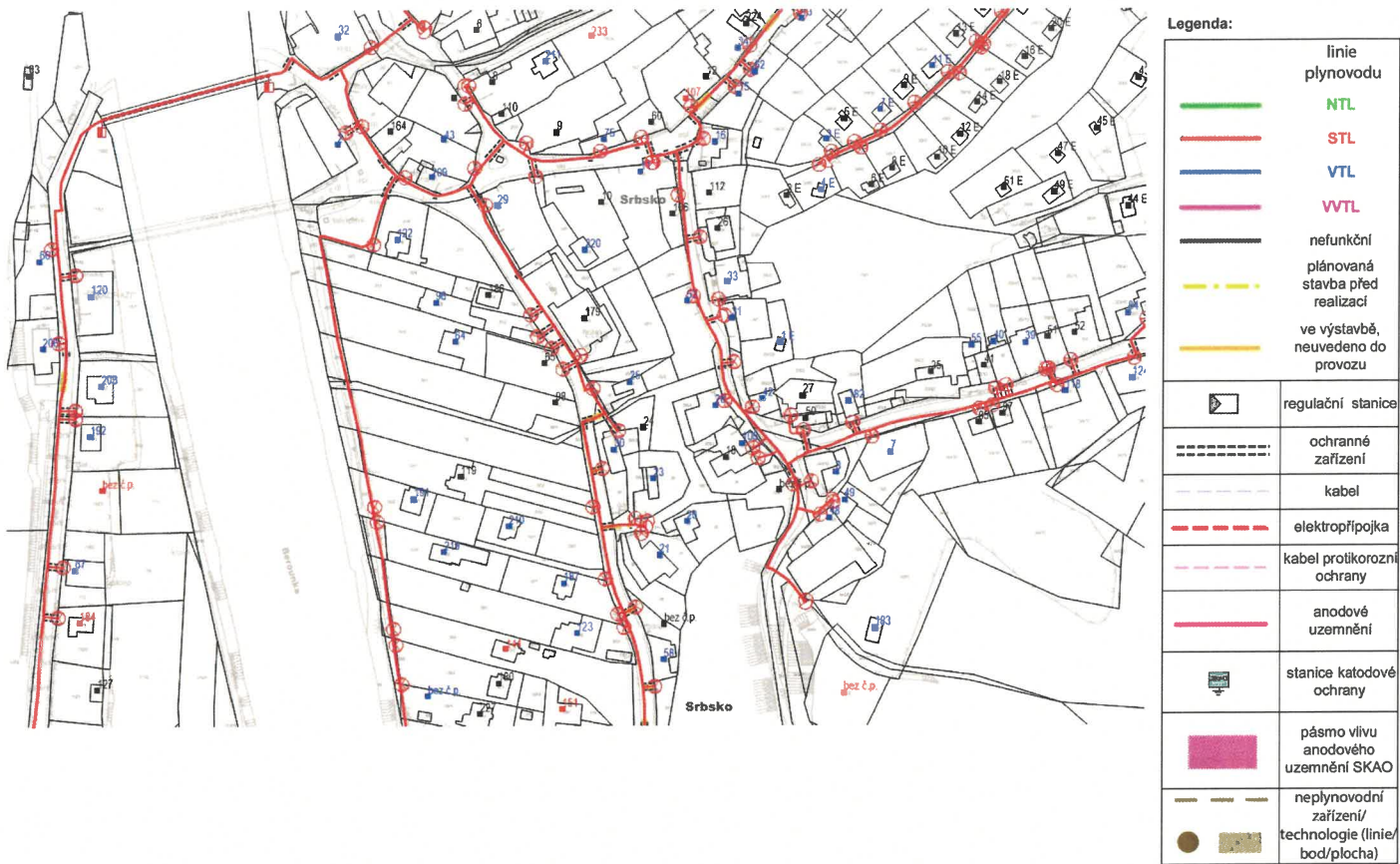
Příloha: Orientační zakres plynárenského zařízení. Tato příloha je nedílnou součástí stanoviska č. 5002709916 ze dne 16.11.2022.

Provozovatel DS: GasNet, s.r.o.; Stavebník: Krajská správa a údržba silnic Středočeského kraje, příspěvková organizace, Zborovská 81/11, 15000 Praha. K.ú: Srbsko u Karlštejna.



Příloha: Orientační zákres plynárenského zařízení. Tato příloha je nedílnou součástí stanoviska č. 5002709916 ze dne 16.11.2022.

Provozovatel DS: GasNet, s.r.o.; Stavebník: Krajská správa a údržba silnic Středočeského kraje, příspěvková organizace, Zborovská 81/11, 15000 Praha. K.ú.: Srbsko u Karlštejna.



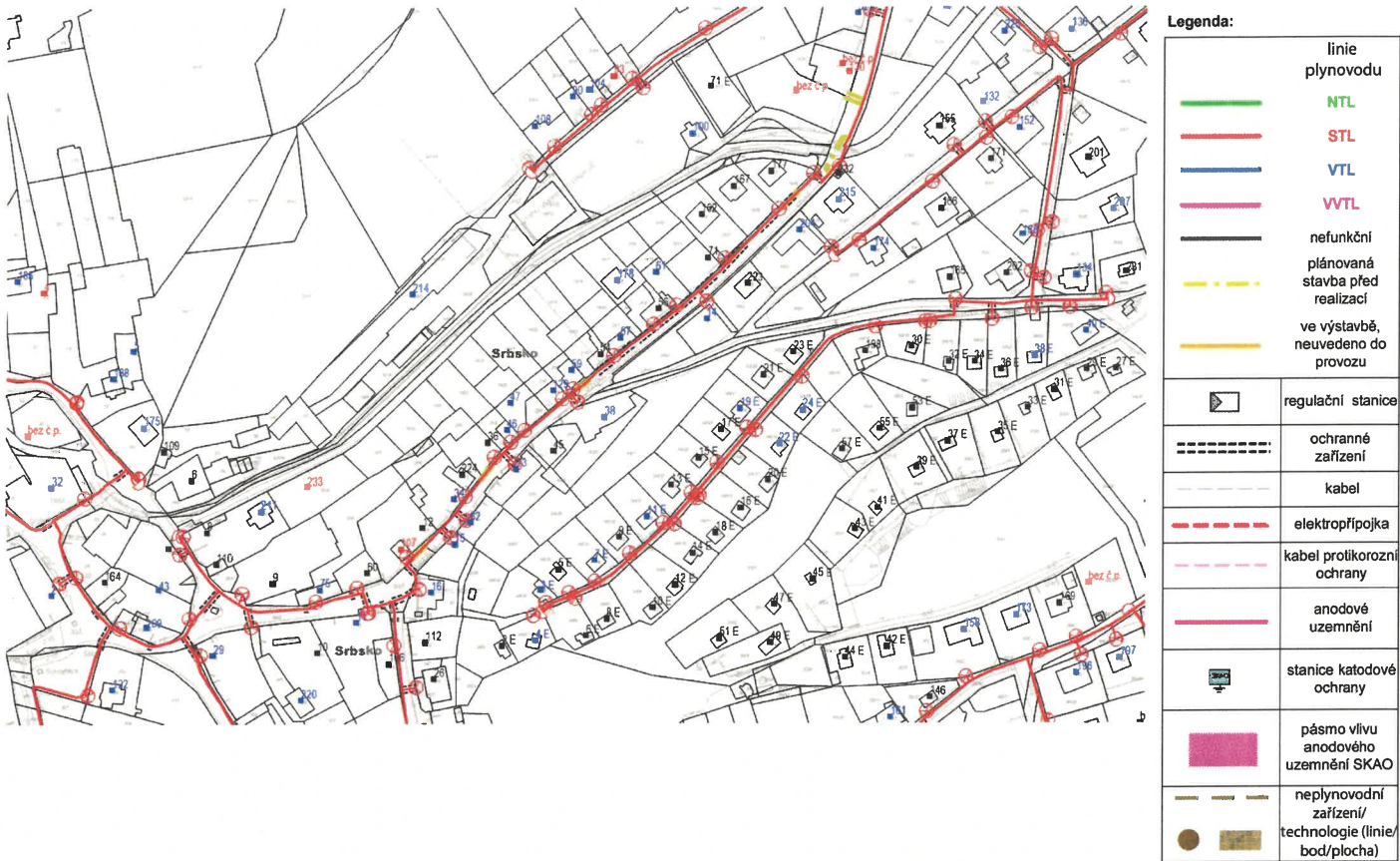
Příloha: Orientační zákres plynárenského zařízení. Tato příloha je nedílnou součástí stanoviska č. 5002709916 ze dne 16.11.2022.

Provozovatel DS: GasNet, s.r.o.; Stavebník: Krajská správa a údržba silnic Středočeského kraje, příspěvková organizace, Zborovská 81/11, 15000 Praha. K.ú.: Srbsko u Karlštejna.



Příloha: Orientační zakres plynárenského zařízení. Tato příloha je nedílnou součástí stanoviska č. 5002709916 ze dne 16.11.2022.

Provozovatel DS: GasNet, s.r.o.; Stavebník: Krajská správa a údržba silnic Středočeského kraje, příspěvková organizace, Zborovská 81/11, 15000 Praha. K.ú.: Srbsko u Karlštejna.



Příloha: Orientační zakres plynárenského zařízení. Tato příloha je nedílnou součástí stanoviska č. 5002709916 ze dne 16.11.2022.

Provozovatel DS: GasNet, s.r.o.; Stavebník: Krajská správa a údržba silnic Středočeského kraje, příspěvková organizace, Zborovská 81/11, 15000 Praha. K.ú.: Srbsko u Karlštejna.





naše značka
5002307246

vyřizuje
Roman Brabec

datum
05.02.2021

IM-Projekt, s.r.o.
Vodní 1
602 00 Brno

Věc:

Srbsko, průtah, II/116 a III/11614

Obec: Srbsko

K.ú. - p.č.: Srbsko

Stavebník: Krajská správa a údržba silnic Středočeského kraje p.o., Zborovská 11, 150 21 Praha 5

Účel stanoviska: Přeložka plynárenského zařízení (PZ), předpokl. náklady a způsob provedení

GasNet, s.r.o., jako provozovatel distribuční soustavy (PDS) a technické infrastruktury, zastoupený GasNet Služby, s.r.o., vydává toto stanovisko:

Stavbou Průtah Srbskem dojde k narušení ochranného pásma níže uvedeného PZ. Se stavbou nesouhlasíme. Stavbu však lze umístit za předpokladu provedení přeložky dotčeného PZ. V souladu s § 70 odst. 2 zákona č. 458/2000 Sb., v platném znění, sdělujeme předpokládané náklady a způsob provedení přeložky PZ. Dle § 70 odst. 3 se vlastnictví PZ po provedení přeložky nemění.

Popis stávajícího PZ:

Umístění (obec, katastr, ulice apod.): Sebsko- průtah

ID PZ: 285913, 285916, 285912, 285911, 285910, 285911, 285994, 285995, 285994, 285984, 480402, 480323, 480326, 480329

Typ PZ: plynovod PN : 4 DN : 50,65 Materiál: PE, Ocel

Typ PZ: přípojka PN : 4 DN : 25 Materiál: PE 4 ks

Další důležité údaje: XXX

Základní technické údaje navržené přeložky PZ:

Typ PZ: plynovod PN : 4 DN : 63, 80 Materiál: PE, ocel

Typ PZ: přípojka PN : 4 DN : 32 Materiál: PE 4 ks

Předpokládaná délka přeložky: plynovod PE d 63 -cca 96 m- 12 ks

ocel -DN 80 -cca 8 m- 1 ks

přípojky PE d 32 -cca 24 m- 4 ks

Povrch: XXX

Další důležité údaje (např.: náhradní zásobování, způsob napojení, vymezení termínu realizace apod.): XXX

Předpokládané náklady přeložky PZ:

Předpokládané náklady jsou stanoveny na základě dostupných údajů ke dni vydání stanoviska a představují rámcový odhad na základě obdobných staveb PZ realizovaných společností GasNet, s.r.o.

Předpokládané náklady představují částku 1 006 480,- Kč bez DPH.

Cena obsahuje zejména průměrné náklady na materiál a montážní práce, průměrné náklady na zemní práce bez rozlišení druhu povrchu, náklady na demontáž překládaného PZ a odpojovací a propojovací práce pouze v rozsahu základních úkonů.

GasNet Služby, s.r.o.

Plynárenská 499/1 · Zábrdovice · 602 00 Brno · T 555 90 10 10 · www.gasnet.cz

IČ: 27935311 · DIČ: CZ27935311

Zápis do obchodního rejstříku: Krajský soud v Brně, sp. zn. C 57165, dne 26. 7. 2007

Certificate of incorporation: Regional Court in Brno, ref. number C 57165, on 26th July 2007


Zákaznická linka GasNet 555 90 10 10, info@gasnet.cz, www.gasnet.cz

Náklady spojené s majetkoprávním vypořádáním k pozemkům dotčeným přeložkou PZ, technologickými ztrátami, nestandardními propoji nejsou součástí ceny přeložky z důvodu jejich značné variability a nelze je stanovit na základě zkušeností a cen z obdobných staveb PZ.

Další podmínky předpokládané přeložky PZ:

1. Projektová dokumentace stavby PZ bude zpracována autorizovaným projektantem (viz zákon číslo 360/92 Sb., § 5, odstavce: - e) pro VTL PZ, - e) nebo - h) pro STL/NTL PZ).
2. Informace o možnosti poskytnutí polohy stávajících plynárenských zařízení ve správě GasNet, s.r.o. v digitální podobě získáte na adrese: www.gasnet.cz/cs/zadost-o-vektorova-data/
3. Projektová dokumentace musí být zpracována v souladu s platnými právními předpisy a platnými ČSN-EN, u Hospodářské komory České republiky registrovaných TPG, TIN, Technickými požadavky provozovatele distribuční soustavy. Technické požadavky provozovatele distribuční soustavy naleznete na: <http://www.gasnet.cz/cs/technicke-dokumenty/>.
4. Před zahájením projektových prací je nutné uzavřít mezi investorem stavby (stavebníkem) a vlastníkem PZ Smlouvu o zajištění přeložky plynárenského zařízení a úhradě nákladů s ní souvisejících. Bez této uzavřené smlouvy nelze ze strany PDS vydat stanovisko k DÚR.
5. Projektová dokumentace přeložky PZ pro účely umístění stavby dle stavebního zákona bude v souladu s přeložkovou smlouvou předána k odsouhlasení.
6. Součástí projektové dokumentace bude seznam pozemků dotčených stavbou a ochranným pásmem přeložky PZ a uzavřené Smlouvy o budoucích smlouvách o zřízení věcného břemene se všemi vlastníky těchto pozemků. Smlouvy budou uzavřeny mezi vlastníky pozemků jako budoucím povinným a PDS jako budoucím oprávněným. Bez těchto uzavřených smluv nelze ze strany PDS vydat stanovisko k projektové dokumentaci pro účely umístění stavby dle stavebního zákona.
7. Stavbu přeložky PZ musí provádět firma s certifikací v požadovaném rozsahu dle u Hospodářské komory České republiky registrovaného TPG 923 01 - 1,2 a odbornou způsobilostí v požadovaném rozsahu dle požadavků PDS.
8. Vybudovanou přeložku PZ bude možné uvést do provozu (propojit) na základě doložení protokolu ze závěrečné kontrolní prohlídky stavby s ověřením splnění podmínek podle § 119 stavebního zákona nebo na základě doložení oznámení stavebnímu úřadu podle § 120 s vyznačením vzniku práva užívat stavbu, označením stavebního úřadu, čísla jednacího, datumu vyznačení, otisk úředního razítka, jméno a příjmení oprávněné úřední osoby a její podpis.
Splnění musí být všechny podmínky stanoviska provozovatele plynárenského zařízení a podmínky stanovené ve Smlouvě o zajištění přeložky plynárenského zařízení a úhradě nákladů s ní souvisejících.

Stanovisko platí pouze pro uvedený účel a to 24 měsíců ode dne jeho vydání.



GasNet, s.r.o.
zastoupená společností GasNet Služby, s.r.o., IČ 27935311
Roman Brabec
Specialista příp.a rozv.PZ-Čechy západ1
Odd. připoj. a rozvoj PZ-Čechy západ 1
ROMAN.BRABEC@GASNET.CZ

GasNet Služby, s.r.o.
Pl. nárenská 499/1
Zlín
602 00 Brno
IČ: 27935311, DIČ: CZ27935311



Zažádejte o vytyčení



naše značka
5002532225
vyřizuje
Roman Brabec
datum
11.01.2022

IM-Projekt, s.r.o.
Vodní 1
602 00 Brno

Věc:
PŘELOŽKA STL PLYNOVODU, II/116 A III/11614 SRBSKO, PRŮTAH

Obec: Srbsko

K.ú. - p.č.: Srbsko

Stavebník: Krajská správa a údržba silnic Středočeského kraje, příspěvková organizace, Zborovská 81/11, 15000 Praha 5

Účel stanoviska: Odsouhlasení projektové dokumentace plynárenského zařízení

GasNet, s.r.o., jako provozovatel distribuční soustavy (PDS) a technické infrastruktury, zastoupený GasNet Služby, s.r.o., vydává toto stanovisko:

PDS souhlasí s vydáním rozhodnutí o povolení stavby dále uvedeného plynárenského zařízení a plynovodních přípojek (dále jen "PZ").

Stavba PZ bude realizována a dokončena v souladu se Smlouvou o zajištění přeložky plynárenského zařízení a úhradě nákladů s ní spojených č. 4000235871, uzavřenou mezi Provozovatelem distribuční soustavy a investorem.

a) Stávající PZ, na které se napojuje budované PZ:

STL plynovod (PE dn 50, 63):

Dimenze: 50.63

Vlastník plynovodu: GasNet, s.r.o.

b) Nově budované PZ:

STL plynovod (PE dn 63): P1 až P13 - celkem cca 113 m

STL přípojky (PE dn 32): P 1, 6, 7, 8 cca 24 m

Počet kusů přípojek: 4 (4 X PŘÍPADNĚ DOPLNIT ČICHAČKU - P 2, 3, 4, 5)

V rámci dalšího projednání a realizace výše uvedené stavby PZ požadujeme dodržet tyto podmínky:

1. Stavba PZ musí být realizována podle odsouhlasené projektové dokumentace (dále jen "PD") a v souladu s platnými právními předpisy a platnými ČSN-EN, u Hospodářské komory České republiky registrovaných TPG, TIN, Technickými požadavky provozovatele distribuční soustavy. Technické požadavky provozovatele distribuční soustavy naleznete na: <http://www.gasnet.cz/cs/technicke-dokumenty/>.

2. Zhotovitel stavby PZ je povinen nejméně 5 pracovních dnů před zahájením prací nahlásit zahájení stavby provedením registrace stavby na adrese <https://dpo.gasnet.cz/uzivatel/prihlaseni>. Zhotovitel obdrží po registraci stavby z centrální adresy jedinečné identifikační číslo stavby, které je povinen uvádět na všech dokladech souvisejících se stavbou.

3. Stavbu PZ a propojovací práce na stávající PZ smí provádět zhotovitel certifikovaný v rozsahu dle TPG 923 01, které je registrováno u Hospodářské komory České republiky. Certifikát musí odpovídat typu PZ a prováděné činnosti.

GasNet Služby, s.r.o.

Plynárenská 499/1 • Zábřovice • 602 00 Brno • T 555 90 10 10 • www.gasnet.cz

IČ: 27935311 • DIČ: CZ27935311

Zápis do obchodního rejstříku: Krajský soud v Brně, sp. zn. C 57165, dne 26. 7. 2007

Certificate of Incorporation: Regional Court in Brno, ref. number C 57165, on 26th July 2007

Zákaznická linka GasNet 555 90 10 10, info@gasnet.cz, www.gasnet.cz

4. Před záhozem potrubí bude provedeno geodetické zaměření stavby a polohopisných prvků. Bude vyhotovena geodetická dokumentace skutečného provedení stavby PZ dle směrnice provozovatele distribuční soustavy - Dokumentace distribuční soustavy (Zaměření plynárenského zařízení a vyhotovení digitální technické mapy v jeho okolí). Geodetická směrnice je k dispozici na <http://www.gasnet.cz/cs/technicke-dokumenty/>. Upozorňujeme, že geodetická dokumentace skutečného provedení stavby PZ zpracovaná dle uvedené směrnice bude vyžadována při odevzdání a převzetí stavby PZ.

5. Termín zahájení přejímacího řízení je nutné dohodnout s příslušným technikem realizace staveb, který na dané stavbě provádí dohled provozovatele distribuční soustavy. Přejímku samostatně budované plynovodní přípojky, zhotovené v režimu Technický partner, provádí v elektronické podobě příslušný technik připojování a rozvoje PZ Operativní správy sítí.

6. Při přejímce stavby bude předána dokumentace stavby PZ dle platných TPG, které jsou registrovány u Hospodářské komory České republiky. Seznam dokladů je k dispozici na <http://www.gasnet.cz/cs/technicke-dokumenty/>.

7. Propojení stavby PZ s distribuční soustavou může být realizováno až po vydání souhlasu PDS s vpuštěním plynu.

8. Toto stanovisko včetně schválené PD musí být k dispozici na stavbě PZ.

9. V případě stavby nového VTL plynovodu nebo VTL přípojky (nová plynofikace) je investor (stavebník) povinen v souladu se zák. č. 458/2000 Sb., Energetický zákon, v platném znění, již v rámci územního řízení požádat Ministerstvo průmyslu a obchodu ČR o udělení příslušné autorizace. Na přeložky stávajících VTL plynovodů (VTL přípojek) se tato povinnost nevztahuje.

10. Stavebník je povinen dodržet podmínky stanovené vlastníky a správci pozemků dotčených stavbou. Plynárenské zařízení a plynovodní přípojky jsou dle ust. § 2925 zákona č. 89/2012 Sb., občanského zákoníku, provozovány jako zařízení zvlášť nebezpečné a z tohoto důvodu jsou chráněny ochranným pásmem dle zákona č. 458/2000 Sb. ve znění pozdějších předpisů.

Nedodržení podmínek uvedených v tomto stanovisku zakládá odpovědnost stavebníka za vzniklé škody.

Rozsah ochranného pásma je stanoven v zákoně 458/2000 Sb. ve znění pozdějších předpisů.

Při realizaci uvedené stavby budou dodrženy podmínky pro provádění stavební činnosti:

1) Za stavební činnosti se pro účely tohoto stanoviska považují všechny činnosti prováděné v ochranném pásmu plynárenského zařízení a plynovodních přípojek (tzn. i bezvýkopové technologie a terénní úpravy) a činnosti mimo ochranné pásmo, pokud by takové činnosti mohly ohrozit bezpečnost a spolehlivost plynárenského zařízení a plynovodních přípojek (např. hrací práce, sesuvy půdy, vibrace, apod.).

2) Stavební činnosti je možné realizovat pouze při dodržení podmínek stanovených v tomto stanovisku. Nebudou-li tyto podmínky dodrženy, budou stavební činnosti, považovány dle § 68 zákona č. 458/2000 Sb. ve znění pozdějších předpisů za činnost bez našeho předchozího souhlasu. Při každé změně projektu nebo stavby (zejména trasy navrhovaných inženýrských sítí) je nutné požádat o nové stanovisko k této změně.

3) Před zahájením stavební činnosti bude provedeno vytyčení trasy a přesné určení uložení plynárenského zařízení a plynovodních přípojek. Vytyčení trasy provede příslušná provozní oblast. Informace naleznete na <https://www.gasnet.cz/cs/ds-vytyceni-pz/>. Při žádosti uvede žadatel naši značku (číslo jednací) uvedenou v úvodu tohoto stanoviska. O provedeném vytyčení trasy bude sepsán protokol. Přesné určení uložení plynárenského zařízení a plynovodních přípojek je povinen provést stavebník na svůj náklad. Bez vytyčení trasy a přesného určení uložení plynárenského zařízení a plynovodních přípojek stavebníkem nesmí být vlastní stavební činnosti zahájeny. Vytyčení plynárenského zařízení a plynovodních přípojek považujeme za zahájení stavební činnosti.

4) Bude dodržena mj. ČSN 73 6005, u Hospodářské komory České republiky registrované TPG 702 04, zákon č. 458/2000 Sb. ve znění pozdějších předpisů, případně další předpisy související s uvedenou stavbou.

5) Pracovníci provádějící stavební činnosti budou prokazatelně seznámeni s polohou plynárenského zařízení a plynovodních přípojek, rozsahem ochranného pásma a těmito podmínkami.

6) Při provádění stavební činnosti, vč. přesného určení uložení plynárenského zařízení je stavebník povinen učinit taková opatření, aby nedošlo k poškození plynárenského zařízení a plynovodních přípojek nebo ovlivnění jejich bezpečnosti a spolehlivosti provozu. Nebude použito nevhodného nářadí, zemina bude těžena pouze ručně bez použití pneumatických, elektrických, bateriových a motorových nářadí.

7) Odkryté plynárenské zařízení a plynovodní přípojky budou v průběhu nebo při přerušení stavební činnosti řádně zabezpečeny proti jejich poškození.

8) V případě použití bezvýkopových technologií (např. protlaku) bude před zahájením stavební činnosti provedeno úplné obnažení plynárenského zařízení a plynovodních přípojek v místě křížení na náklady stavebníka. V případě, že nebude tato podmínka dodržena, nesmí být použita bezvýkopová technologie.

9) Stavebník je povinen neprodleně oznámit každé i sebemenší poškození plynárenského zařízení nebo plynovodních přípojek (vč. izolace, signalizačního vodiče, výstražné fólie atd.) na telefon 1239.

10) Před provedením zásypu výkopu bude provedena kontrola dodržení podmínek stanovených pro stavební činnosti, kontrola plynárenského zařízení a plynovodních přípojek. Kontrolu provede příslušná provozní oblast. Informace naleznete na <https://www.gasnet.cz/cs/ds-vytyceni-pz/>. Při žádosti uvede žadatel naši značku (číslo jednací) uvedenou v úvodu tohoto stanoviska. Povinnost kontroly se vztahuje i na plynárenské zařízení, které nebylo odhaleno. O provedené kontrole bude sepsán protokol. Bez provedené kontroly nesmí být plynárenské zařízení a plynovodní přípojky zasypány. V případě, že nebudou dodrženy výše uvedené podmínky, je stavebník povinen na základě výzvy provozovatele plynárenského zařízení a plynovodních přípojek, nebo jeho zástupce doložit průkaznou dokumentaci o nepoškození plynárenského zařízení a plynovodních přípojek během výstavby nebo provést na své náklady kontrolní sondy v místě styku stavby s plynárenským zařízením a plynovodními přípojkami.

11) Plynárenské zařízení a plynovodní přípojky budou před zásypem výkopu řádně podsypány a obsypány, bude provedeno zhutnění a bude osazena výstražná fólie žluté barvy, to vše v souladu s předpisem provozovatele distribuční soustavy „Zásady pro projektování, výstavbu, rekonstrukce a opravy“, který naleznete na <https://www.gasnet.cz/cs/technicke-dokumenty/> a v souladu s ČSN EN 12007-1-4, TPG 702 01, TPG 702 04.

12) Neprodleně po skončení stavební činnosti budou řádně osazeny všechny poklopy a nadzemní prvky plynárenského zařízení a plynovodních přípojek.

13) Poklopy uzávěrů a ostatních armatur na plynárenském zařízení a plynovodních přípojkách, vč. hlavních uzávěrů plynu (HUP) na odběrném plynovém zařízení udržovat stále přístupné a funkční po celou dobu trvání stavební činnosti.

14) Případné zřizování staveniště, skladování materiálů, stavebních strojů apod. bude realizováno mimo ochranné pásmo plynárenského zařízení a plynovodních přípojek (není-li ve stanovisku uvedeno jinak).

15) Bude zachována hloubka uložení plynárenského zařízení a plynovodních přípojek (není-li ve stanovisku uvedeno jinak).

16) Při použití nákladních vozidel, stavebních strojů a mechanismů zabezpečit případný přejezd přes plynárenské zařízení a plynovodní přípojky uložním panelů v místě přejezdu plynárenského zařízení. Toto stanovisko platí pouze pro území a stavební objekty vyznačené v předložené dokumentaci a to 24 měsíců ode dne jeho vydání.

V případě dotčení pozemku v majetku společnosti GasNet, s.r.o. je třeba dále projednat smluvní vztah k tomuto pozemku. Kontakt na projednání naleznete na adrese www.gasnet.cz/cs/kontaktni-system/, činnost "Smluvní vztahy - pozemky a budovy plynárenských zařízení".

Za správnost a úplnost dokumentace předložené s žádostí včetně jejího souladu s platnými předpisy plně zodpovídá její zpracovatel. Stanovisko nenahrazuje případná další stanoviska k jiným částem stavby.

V případě další korespondence nebo jednání (např. změna stavby) uvádějte naši značku - 5002532225 a datum tohoto stanoviska. Kontakty jsou k dispozici na <https://www.gasnet.cz/cs/kontaktni-system/>.



GasNet, s.r.o.
zastoupená společností GasNet Služby, s.r.o., IČ 27935311
Roman Brabec
Specialista připojování PZ-Čechy 1
Oddělení připojování PZ-Čechy 1
ROMAN.BRABEC@GASNET.CZ

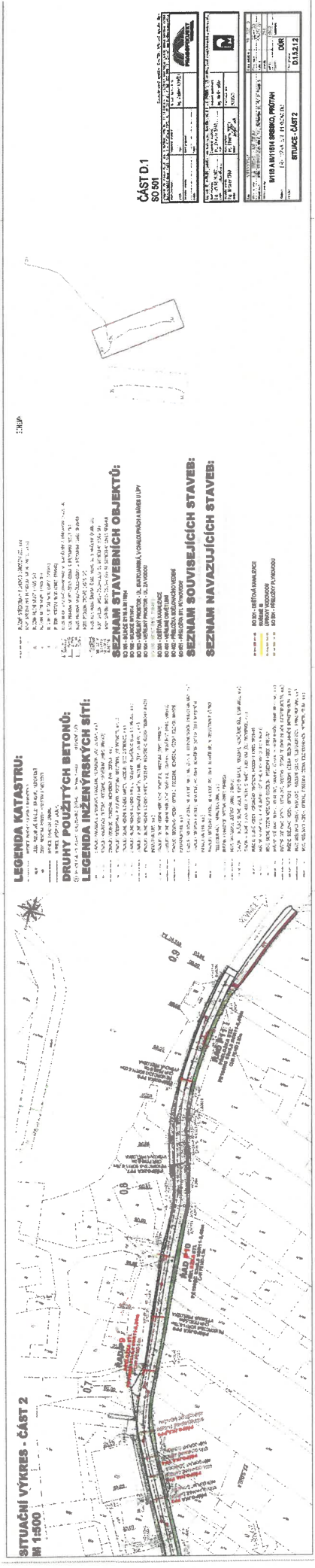


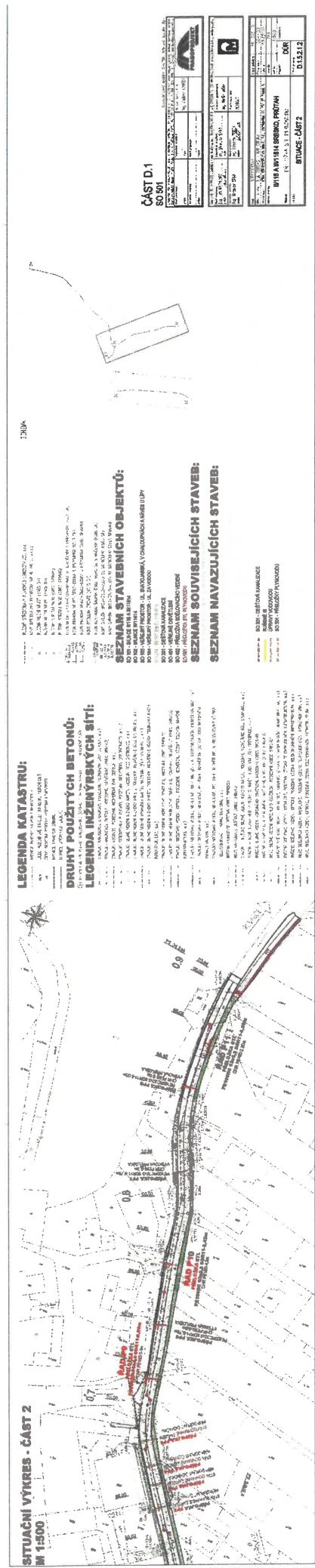
Zažádejte o vytyčení

Přílohy: Ověřená příloha žadatele, Ověřená příloha žadatele, Ověřená příloha žadatele

GasNet Služby, s.r.o.
IČ 27935311

Číslo: 02/27935311





SMLOUVA O ZAJIŠTĚNÍ PŘELOŽKY PLYNÁRENSKÉHO ZAŘÍZENÍ A ÚHRADĚ NÁKLADŮ S NÍ SOUVISEJÍCÍCH

číslo smlouvy: 4000235871

Čl. I. Smluvní strany

1.

GasNet, s.r.o.

Sídlo: Klášská 940/96, Kláše, 400 01 Ústí nad Labem

Spisová značka: C 23083 vedená u Krajského soudu v Ústí nad Labem

Banka: Československá obchodní banka, a.s. Číslo účtu: 17663193/0300

IČO: 27295567

DIČ: CZ27295567

ID datové schránky: rdxzhzt

zastoupen na základě plné moci společností

GasNet Služby, s.r.o.

Sídlo: Plynárenská 499/1, Zábrdovice, 602 00 Brno

Spisová značka: C 57165 vedená u Krajského soudu v Brně

Zastoupena: Roman Brabec, specialista připojování a rozvoje plynových zařízení Čechy západ 1
Vladimírem Procházkou, specialista plynových zařízení Čechy západ

Banka: Československá obchodní banka, a.s. Číslo účtu: 17837923/0300

IČO: 27935311

DIČ: CZ27935311

ID datové schránky: jnnys6

jako vlastník plynárenského zařízení (dále jen „vlastník PZ“)

a

2.

Krajská správa a údržba silnic Středočeského kraje, příspěvková organizace

Sídlo: Zborovská 81/11, Smíchov, Praha 5, PSČ: 150 00

Zapsán v obchodním rejstříku: vedeném u Městského soudu v Praze pod sp. zn. Pr 1478

Jednatel/zastoupen (jméno, funkce): Ing. Janem Lichtnegerem, ředitelem

IČO: 00066001

DIČ: CZ00066001

Banka: Komerční banka a.s.

Číslo účtu: 7730161/0100

Tel/fax: 723 500 384

ID datové schránky: a6ejgm

jako osoba vyvolávající přeložku plynárenského zařízení (dále jen „stavebník“)

číslo smlouvy: S-714/00066001/2021

Čl. II. Předmět smlouvy

1. Předmětem této smlouvy je úprava práv a povinností spojených s provedením přeložky plynárenského zařízení (dále jen „PZ“) či jeho části -STL plynovod cca 104 m a 4 ks přípojek (dále jen „přeložka PZ“), v obci Srbsko k.ú. Srbsko, které je v majetku vlastníka PZ, dále podmínky její realizace a nabytí vlastnictví ke zrušené části PZ stavebníkem. Potřeba přeložky PZ je vyvolána realizací stavby: II/116 a III/11614 Srbsko, průtah, jejímž investorem je stavebník.

Rozsah přeložky PZ včetně předpokládaných nákladů je specifikován ve stanovisku vlastníka PZ ze dne 5.2. 2021, číslo 5002307246.

Její technické řešení může být upřesňováno v průběhu přípravy stavby v jednotlivých stupních projektové dokumentace (dále jen „PD“). Tyto změny mohou mít vliv na výši předpokládaných nákladů na provedení přeložky PZ.

2. Smluvní strany se dohodly podle ustanovení § 70 zákona č. 458/2000 Sb., o podmínkách podnikání a o výkonu státní správy v energetických odvětvích a o změně některých zákonů, ve znění pozdějších předpisů (dále jen „energetický zákon“), že stavebník svým jménem a na své náklady pro vlastníka PZ zajistí veškeré činnosti spojené s provedením přeložky PZ v rozsahu sjednaném v této smlouvě a které budou vyplývat z PD.
3. Touto smlouvou se dále vymezuje rozsah spolupráce, vzájemných práv a povinností smluvních stran v období přípravy a realizace stavby přeložky PZ, za účelem zajištění jejího řádného budoucího provozu, zejména z hlediska bezpečnosti, spolehlivosti a hospodárnosti.

čl. III.

Termín provedení stavby

1. Přeložku PZ podle článku II. této smlouvy zajistí stavebník v předpokládaném termínu 2022-2024, a to včetně provedení propojovacích prací na stávající PZ a zprovoznění přeložky.

čl. IV.

Práva a povinnosti smluvních stran

A. Stavebník

1. U autorizovaného projektanta nechá na své náklady zpracovat PD, která bude technickým podkladem pro správní řízení o povolení stavby dle zákona č. 183/2006 Sb., o územním plánování a stavebním řádu, ve znění pozdějších předpisů (dále jen „stavební zákon“) vedeného příslušným stavebním úřadem, jehož výsledkem bude vystavení příslušného dokladu dle stavebního zákona opravňujícího k realizaci přeložky PZ a předloží ji k odsouhlasení vlastníkově PZ.
2. Zavazuje se k zapracování případných připomínek vlastníka PZ do PD. Pouze taková PD je způsobilým technickým podkladem pro jednání se stavebním úřadem.
3. Zavazuje se zadat realizaci stavby přeložky PZ pouze zhotoviteli, který je pro činnosti na plynárenských zařízeních certifikován v souladu s TPG 923 01, dodrží podmínky této smlouvy a stavbu přeložky PZ zrealizuje dle schválené PD.
4. Zavazuje se, že zhotovitele přeložky PZ prokazatelně seznámí s PD schválenou vlastníkem PZ a s podmínkami stanovenými vlastníkem PZ pro realizaci přeložky PZ v této smlouvě.
5. Zaváže zhotovitele přeložky PZ, aby nejpozději 5 dnů před zahájením stavby přeložky PZ nahlásil termín zahájení prostřednictvím webového rozhraní vlastníka PZ, na adrese: <https://www.gasnet.cz/cs/pristup-dodavatele/> z důvodu ustanovení zaměstnance vlastníka PZ, který bude provádět kontroly přeložky PZ. Zaváže zhotovitele přeložky PZ, aby nejpozději pět pracovních dnů předem oznámil vlastníkově PZ zahájení předepsaných zkoušek v souladu se stanoviskem vlastníka PZ k PD.
6. Při realizaci přeložky je povinen dodržet podmínky uvedené ve stanovisku vlastníka PZ k PD přeložky PZ. Tyto podmínky nesmí být v rozporu s touto smlouvou, ledaže podmínky budou vycházet ze změn právních předpisů, technických norem, technických pravidel nebo rozhodnutí příslušného orgánu.
7. Je povinen provádět všechny činnosti související s realizací přeložky PZ s odbornou péčí.
8. Zavazuje se respektovat připomínky a pokyny vlastníka PZ vznesené při kontrolní činnosti, které nebudou v rozporu s touto smlouvou, a rovněž další podmínky, které v termínu realizace přeložky vyplynou ze změn právních předpisů, technických norem, technických pravidel nebo rozhodnutí příslušného orgánu. Tyto další podmínky musí vlastník PZ zapsat do stavebního deníku přeložky PZ.
9. Zavazuje se uhradit nezbytně nutné náklady spojené s odpojením a propojením překládaného PZ s/od distribuční soustavou/y, zejména náklady za případné použití

bezodstávkových technologií pro zásobování stávajících odběratelů a náklady vlastníka PZ spojené s účastí na odpojení a propojení překládaného PZ prostřednictvím zhotovitele přeložky PZ a náhradu škody za uniklý plyn odpuštěný při propoji.

10. Zaváže zhotovitele přeložky PZ provést odpoje a propoje podle technologického postupu, který zhotovitel přeložky PZ předloží vlastníku PZ k odsouhlasení nejpozději 12 pracovních dnů před zahájením propojovacích prací. Má-li dojít k omezení nebo přerušení distribuce plynu zákazníkům (dále jen „odstávka“), zavazuje se stavebník zajistit u zhotovitele přeložky PZ zpracování předběžného pracovního postupu a předložit jej ve vlastním zájmu k odsouhlasení vlastníkovu PZ nejpozději 30 kalendářních dnů před zahájením propojovacích prací, aby vlastník PZ mohl zabezpečit splnění své povinnosti podle § 59 odst. 5 energetického zákona a oznámit včas dotčeným účastníkům trhu s plynem přerušení nebo omezení distribuce plynu.

Předběžný pracovní postup musí obsahovat název akce, přesnou specifikaci rozsahu odstávky (možno i vyznačit v situaci z projektu), předpokládanou dobu trvání odstávky a předpokládaný termín zahájení a ukončení odstávky, který musí splňovat následující podmínky:

- u plánovaných jednodenních odstávek lze předpokládaný termín zahájení a ukončení odstávky uvést tak, aby mezi zahájením a ukončením odstávky nebyla doba delší než 7 kalendářních dnů;
- u plánovaných vícedenních odstávek lze předpokládaný termín zahájení a ukončení odstávky uvést tak, aby mezi zahájením a ukončením odstávky nebyla doba delší než předpokládaná doba odstávky navýšená maximálně o 7 kalendářních dnů.

Stavebník se zavazuje zavázat zhotovitele přeložky PZ k dodržení oznámeného termínu provádění propojovacích prací.

11. Propojení přeložky PZ s distribuční soustavou může být realizováno nejdříve po protokolárním předání a převzetí přeložky PZ a podpisu Zápisu o odevzdání a převzetí přeložky PZ ke vpuštění plynu mezi stavebníkem, zhotovitelem přeložky PZ a vlastníkem PZ, ke které je povinen vyzvat vlastníka PZ stavebník nebo jím pověřená osoba.
12. V případě, že se jedná o přeložku samostatné plynovodní přípojky (definovanou v čl. II, odst. 1) prováděnou smluvním zhotovitelem vlastníka PZ (dále jen „Technický partner“), může Technický partner provést odpoje a propoje před provedením protokolárního předání a převzetí přeložky PZ v souladu s ustanovením čl. IV, odst. 10. Protokolární předání a převzetí přeložky PZ bude provedeno nejpozději do 30 kalendářních dnů od provedení propojení přípojky.
13. Při protokolárním předání a převzetí přeložky PZ předá stavebník listiny a doklady v originálním vyhotovení stanovené TPG 905 01 a doklady požadované vlastníkem PZ v jeho stanovisku k PD přeložky PZ, zejména doklady opravňující k realizaci a dokládající stav předávané přeložky PZ dle stavebního zákona.
14. Při plnění předmětu této smlouvy se stavebník zavazuje dodržovat příslušné obecně závazné předpisy, technické normy a technická pravidla (např. EN ČSN, ČSN, TPG), pokyny vlastníka, zápisy a dohody smluvních stran a podmínky a vyjádření veřejnoprávních orgánů.
15. Při plnění předmětu této smlouvy se stavebník zavazuje dodržovat i vnitřní dokumenty vlastníka PZ, které se vztahují k výstavbě PZ a které jsou zveřejněny na jeho internetových stránkách <https://www.gasnet.cz/cs/technicke-dokumenty/>.
16. Zavazuje se nahradit škody vzniklé při přípravě či realizaci přeložky PZ, např. škody na nemovitostech a jejich příslušenství, škody na polních plodinách a porostech, na movitých věcech a na ostatním majetku, na zdraví a na životě; nahradit pokuty a další sankční platby stanovené příslušnými orgány za porušení příslušných právních předpisů souvisejících se zřizováním a zprovozněním přeložky PZ.
17. Po dokončení přeložky PZ se stavebník zavazuje zajistit kolaudační souhlas či jiné příslušné veřejnoprávní povolení k jejímu užívání dle stavebního zákona, je-li takový

doklad dle stavebního zákona vyžadován, a jeho předání v originálním vyhotovení vlastníkovu PZ. V případě vydání rozhodnutí s doložkou právní moci předá stavebník toto rozhodnutí vlastníkovu PZ nejpozději do 30 dnů po nabytí právní moci či do 30 dnů ode dne nabytí právních účinků takového veřejnoprávního povolení. Nezajistí-li stavebník veřejnoprávní povolení k užívání přeložky PZ nebo nepředá veřejnoprávní povolení vlastníkovu PZ ve sjednané lhůtě nebo formě (jsou-li stavebním zákonem vyžadovány), zavazuje se vlastníkovu PZ na jeho písemnou výzvu uhradit smluvní pokutu ve výši 10 000 Kč. Za řádně dokončenou přeložku PZ se považuje její provedení bez jakýchkoliv vad a nedodělků a její protokolární předání vlastníkovu PZ.

B. Vlastník PZ

1. Vyhrazuje si právo kdykoli, i bez předchozího oznámení, po ohlášení na místě stavby odpovědné osobě, provést kontrolu způsobu provádění přeložky a všech předepsaných zkoušek. Vlastník PZ při těchto kontrolách nepřijímá odpovědnost za vady prováděné přeložky.
2. Zavazuje se poskytovat stavebníkovi účinnou součinnost a spolupráci při plnění této smlouvy.
3. Při kontrolách stavby přeložky PZ je oprávněn provádět zápisy do stavebního deníku vedeného zhotovitelem přeložky PZ a požadovat plnění svých připomínek a pokynů v požadovaném termínu.

čl. V.

Věcně právní vztahy

1. Stavebník bere na vědomí, že vlastnictví PZ se provedením přeložky PZ nemění a že realizovaná přeložka PZ, tj. nová část, po propojení s distribuční soustavou vlastníka PZ nahradí v souladu s § 70 odst. 3. energetického zákona dotčenou část vlastníkovu PZ. Původní část PZ, tj. zrušenou část, která bude s ohledem na čl. II odst. 1 této smlouvy podrobněji určena v příloze zápisu o protokolárním předání a převzetí přeložky PZ, a případně vzniklé odpady, které stavebník řádně neodstraní, nabývá do vlastnictví stavebník okamžikem odpojení od distribuční soustavy (odpojením od stávajícího PZ). Dokumentace vyžadovaná k PZ nebude stavebníkovi ke zrušené části PZ předána, neboť zrušená část PZ již není plynovodem nebo přípojkou.

Vlastník PZ tímto stavebníka informuje o tom, že původní část PZ, tj. zrušenou část, je třeba odstranit z pozemku. Nahrazení dotčené části rušeného PZ nemá vliv na povinnost stavebníka vlastním jménem zkolaudovat přeloženou část PZ (novou část).

2. Smluvní strany se dohodly, že povinnost zajistit zřízení věcného břemene ve smyslu služebnosti (dále jen „VB“) ve prospěch vlastníka PZ ke všem dotčeným pozemkům, včetně jeho zápisu do příslušného katastru nemovitostí, jakož i věcná a formální správnost veškerých relevantních dokumentů, jde za stavebníkem, vyjma povinnosti zajistit zřízení VB k pozemkům ve vlastnictví vlastníka PZ.
3. Smluvní strany se dále dohodly, že vyjma úhrady za případné zřízení věcného břemene k pozemkům ve vlastnictví stavebníka, nese veškeré náklady na zřízení VB výlučně stavebník. Úhradu za případné zřízení VB k pozemkům ve vlastnictví stavebníka nese vlastník PZ, a to v jednorázové výši 500,- Kč (bez DPH).
4. Stavebník se zavazuje zajistit nejpozději před vydáním stanoviska vlastníka PZ k projektové dokumentaci stavebních objektů přeložek PZ pro účely povolení stavby dle stavebního zákona uzavření smluv o budoucích smlouvách o zřízení VB se všemi vlastníky pozemků dotčenými přeložkou PZ v rozsahu níže uvedeném, a to na základě vzorů poskytnutých vlastníkem PZ. Případné odchylky od vzorů je stavebník povinen projednat s vlastníkem PZ. Smluvní strany se dohodly, že rozsah VB vyznačený v geometrických plánech k částem pozemků dotčeným přeložkou PZ bude odpovídat u plynovodů a plynovodních přípojek:
 - a) do 4 bar včetně vždy jeden metr na obě strany od půdorysu potrubí,

- b) nad 4 bar do 40 bar včetně vždy dva metry na obě strany od půdorysu potrubí,
- c) nad 40 bar vždy čtyři metry na obě strany od půdorysu potrubí.

Stavebník se dále zavazuje zajistit a předat vlastníkově PZ nejpozději k přejímce přeložky PZ 3x originál geometrického plánu pro vyznačení rozsahu věcného břemene, 1x výkaz délek a výměr a 1x CD – vše bude zpracováno dle dokumentace distribuční soustavy <http://www.gasnet.cz/cs/technicke-dokumenty/> (dále jen „geometrický plán“). V případě, že stavebník nesplní povinnosti uvedené v tomto odstavci, nebude přeložka PZ propojena s distribuční soustavou. V případě, že se jedná o přeložku samostatné plynovodní přípojky zhotovenou Technickým partnerem, zavazuje se stavebník zajistit a předat vlastníkově PZ geometrický plán nejpozději do 30 dnů od provedení protokolárního předání a převzetí přeložky PZ. Jestliže nedojde k předání geometrického plánu ve stanové lhůtě, zajistí jeho vyhotovení vlastník PZ za podmínek uvedených dle odst. 7 tohoto článku.

5. Nabyde-li stavebník po uzavření této smlouvy do svého vlastnictví pozemek dotčený přeložkou PZ před zřízením VB k tomuto pozemku, je povinen o této skutečnosti neprodleně informovat vlastníka PZ a uzavřít s ním smlouvu o budoucí smlouvě o zřízení VB a/nebo smlouvu o zřízení VB, které v souladu s přiloženými vzory upravují vztah mezi vlastníkem PZ a stavebníkem jako vlastníkem dotčeného pozemku. Totéž platí v případě, kdy stavebník zajistil uzavření smlouvy o budoucí smlouvě o zřízení VB k přeložkou PZ dotčenému pozemku ve vlastnictví třetí osoby a tento pozemek následně nabyt do svého vlastnictví. Pro případ porušení povinnosti informování vlastníka PZ se sjednává smluvní pokuta ve výši 10.000 Kč/pozemek. Pro případ neuzavření příslušné smlouvy se sjednává smluvní pokuta ve výši 50.000 Kč/pozemek. Nárok na uplatnění náhrady škody tímto není dotčen.
6. Vlastník PZ se zavazuje v souladu s výše uvedenými smlouvami o budoucích smlouvách o zřízení VB, jejichž uzavření zajistil stavebník, zajistit na náklad stavebníka uzavření smluv o zřízení věcného břemene, jakož i vypracování a podání návrhu na vklad.
7. Stavebník se zavazuje uhradit vlastníkově PZ veškeré jím prokazatelně vynaložené nezbytné nutné náklady na zřízení VB k pozemkům, dotčeným přeložkou PZ, ke kterým nebylo zřízeno VB součinností stavebníka. Za nezbytné nutné náklady se považují především částky jednorázových úplat prokazatelně uhrazené vlastníkům pozemků dotčených přeložkou PZ; částka za geometrický plán (cena geometrického plánu do 100 bm přeložky PZ činí maximálně 4.500,- Kč bez DPH, za každých dalších započatých 100 bm přeložky PZ je cena geometrického plánu navýšena o dalších maximálně 3.500,- Kč bez DPH); částky za smlouvy a budoucí smlouvy o zřízení VB (cena za zpracování smlouvy o zřízení VB (na základě smlouvy o smlouvě budoucí o zřízení VB) v maximální výši bez DPH 6.500,- Kč/1 smlouva, cena za zpracování smlouvy o zřízení VB (bez smlouvy o smlouvě budoucí o zřízení VB) v maximální výši bez DPH 7.000,- Kč/1 smlouva).
8. Je-li v katastru nemovitostí k pozemkům dotčeným původním (překládaným) PZ zapsáno právo odpovídající VB ve prospěch vlastníka PZ, zavazuje se stavebník zajistit na své náklady do jednoho roku od vydání kolaudačního souhlasu, či jiného příslušného veřejnoprávního povolení k užívání přeložky PZ dle stavebního zákona zrušení tohoto práva a podání návrhu na zápis výmazu VB v katastru nemovitostí. Správní poplatek za zahájení správního řízení vedeného příslušným katastrálním úřadem hradí stavebník.
9. Ustanovení odst. 2 – 8 tohoto článku se neuplatní v případech, kdy VB k pozemkům dotčeným PZ vzniklo ve prospěch vlastníka PZ přímo ze zákona nebo je zapsáno v katastru nemovitostí. Přeložením PZ však nesmí dojít ke změně jeho uložení v horizontální ose.

Čl. VI.

Odpovědnost za vady, záruka za jakost

1. Stavebník se zavazuje sjednat se zhotovitelem přeložky PZ ve smlouvě o dílo záruku za jakost přeložky PZ. Záruční doba musí činit 60 měsíců ode dne protokolárního předání a převzetí přeložky PZ vlastníkem PZ.

2. Stavebník se současně zavazuje sjednat se zhotovitelem přeložky PZ, že právo uplatnit nároky plynoucí z odpovědnosti ze záruky za jakost přejdou dnem protokolárního předání a převzetím přeložky PZ ze stavebníka na vlastníka PZ.
3. Stavebník se současně zavazuje sjednat se zhotovitelem přeložky PZ následující způsob uplatnění nároku z vady: V případě výskytu vady přeložky PZ je vlastník PZ povinen to písemně oznámit zhotoviteli přeložky PZ. Jakmile vlastník PZ odešle takové písemné oznámení, má se za to, že požaduje bezplatné odstranění vady. Oznámení o vadě zašle vlastník PZ na adresu zhotovitele přeložky PZ. Zhotovitel přeložky PZ odstraní vadu v termínu do 72 hodin od doručení oznámení o vadě, pokud se v daném případě písemně nedohodne s vlastníkem PZ jinak. Zhotovitel přeložky PZ je povinen písemně předat opravenou část přeložky vlastníkovu PZ.
4. Stavebník se zavazuje zavázat zhotovitele nést nebezpečí škody na přeložce PZ až do dne jejího protokolárního předání a převzetí.

čl. VII. Registr smluv

1. Tato smlouva bude uveřejněna v registru smluv dle zákona číslo 340/2015 Sb., o zvláštních podmínkách účinnosti některých smluv, uveřejňování těchto smluv a o registru smluv (zákon o registru smluv), ve znění pozdějších předpisů.
2. Smlouvu bez zbytečného odkladu uveřejní vlastník PZ. Stavebník zašle před podpisem smlouvy vlastníkovu PZ údaje, které požaduje před uveřejněním smlouvy v registru smluv znečitelnit.
3. Smluvní strany prohlašují, že tato smlouva neobsahuje obchodní tajemství, jež by nebylo možné uveřejnit.

čl. VIII. Ochrana osobních údajů

1. Smluvní strany se zavazují, že při zpracování osobních údajů (dále jen „OÚ“) druhé strany pro účely podle této smlouvy, budou přistupovat k takovým OÚ výlučně podle platných a účinných právních předpisů, upravujících ochranu OÚ, a to za účelem splnění svých úkolů vyplývajících z této Smlouvy, dále nebudou takové OÚ zpřístupňovat ani poskytovat bez písemného souhlasu druhé strany třetím stranám, s výjimkou případného řízení vedeného před orgány státní správy nebo samosprávy. Dále se smluvní strany zavazují, že v případě potřeby druhé strany vyvinou odpovídající součinnost při řešení problematiky OÚ dané smluvní strany.
2. Vlastník PZ je správcem osobních údajů subjektů údajů. Informace o jejich zpracování vyžadované platnými právními předpisy, včetně jejich rozsahu a účelu zpracování, přehledu práv a povinností vlastníka PZ a aktualizovaného seznamu zpracovatelů osobních údajů, jsou zveřejněny na webové stránce vlastníka PZ (www.gasnet.cz/cs/informace-o-zpracovani-osobnich-udaju) a při uzavírání smlouvy nebo kdykoli v průběhu jejího trvání budou subjektu údajů poskytnuty na jeho vyžádání, adresované písemně na adresu sídla vlastníka PZ nebo do jeho datové schránky ID rdxzhzt.

čl. IX. Závěrečná ustanovení

1. Tato smlouva se vyhotovuje ve čtyřech (4) stejnopisech, z nichž každá smluvní strana obdrží po dvou (2).
2. Tuto smlouvu lze měnit nebo doplňovat pouze písemnými dodatky podepsanými oprávněnými zástupci smluvních stran.

3. Fyzické osoby, které tuto smlouvu jménem jednotlivých smluvních stran uzavírají, tímto prohlašují, že jsou plně oprávněny k jejímu platnému uzavření.
4. Smluvní strany prohlašují, že si text smlouvy prostudovaly a prohlašují, že tato smlouva je projevem jejich svobodné, vážné, určité a srozumitelné vůle, že ji uzavírají dobrovolně, na důkaz čehož připojují své podpisy.
5. Převede-li stavebník investorství stavby, uvedené v čl. II. odst. 1, na nový subjekt, zavazuje se převést práva a povinnosti plynoucí z této smlouvy na nového stavebníka a současně oznámit vlastníkově PZ změnu investorství, název a adresu nového stavebníka.
6. Tato smlouva se uzavírá s náležitostmi podle zákona č. 89/2012 Sb. občanský zákoník a energetického zákona, ve znění pozdějších předpisů.
7. Jakékoliv provedené byť nepodstatné změny v návrhu této smlouvy (s výjimkou údajů, jejichž doplnění se předpokládá, např. označení podepisujících osob, apod.) tímto prohlášením smluvní strany automaticky předem odmítají a změny v návrhu této smlouvy (s výjimkou změn uvedených v předchozí závorce) se považují za nový návrh smlouvy.
8. Tato smlouva nabývá platnosti a účinnosti dnem podpisu oběma smluvními stranami.
9. Smlouva se uzavírá na dobu pěti let s tím, že bude-li stavba přeložky PZ zahájena v době platnosti této smlouvy, platnost této smlouvy neskončí dříve, než bude stavba přeložky PZ dokončena dle podmínek této smlouvy, za což se považuje mj. i splnění závazků dle čl. V. této smlouvy. Nebude-li stavba přeložky PZ zahájena v době platnosti této smlouvy, prodlužuje se platnost této smlouvy o pět let. Stavebník není oprávněn zahájit realizaci přeložky PZ bez platné smlouvy o zajištění přeložky plynárenského zařízení. Tímto ustanovením nejsou dotčeny závazky, které ze své povahy mají trvat i po uplynutí platnosti této smlouvy.

Stavebník

- 6 -04- 2021

V, dne

Ing. Jan Lichneger
ředitel
Krajská správa a údržba silnic
Středočeského kraje

**Krajská správa a údržba silnic
Středočeského kraje,
příspěvková organizace**
Zborovská 11 150 21 Praha 5
IČO: 00088001 DIČ: CZ00880001

Vlastník PZ

V dne 23. 4. 2021

Roman Brabec
specialista příp. a rozvoje PZ

Vladimír Procházka
Specialista PZ

GazNet Služby, s.r.o.
Pl. národní 499/1
Zbraslavice
602 00 Brno
IČ: 27935311, DIČ: CZ27935311
-011-

NAŠE ZNAČKA
0101875426VYŘÍZENO DNE
25.01.2023**Sdělení o existenci energetického zařízení, sítě pro elektronickou komunikaci nebo zařízení technické infrastruktury v majetku společnosti ČEZ Distribuce, a. s., pro akci:****II/116 a III/11614 Srbsko, průtah**

Vážený zákazníku,

Na základě Vaší žádosti 0101875426 ze dne 24.01.2023 Vám zasíláme sdělení o existenci energetického zařízení, sítě pro elektronickou komunikaci nebo zařízení technické infrastruktury v majetku společnosti ČEZ Distribuce, a. s., ve Vámi vymezeném zájmovém území.

Dovolujeme si Vás upozornit, že **sdělení nenahrazuje** vyjádření provozovatele distribuční soustavy k projektové dokumentaci pro územní nebo stavební řízení, k připojení nového odběru, zdroje elektrické energie nebo k navýšení rezervovaného příkonu a výkonu a s výjimkou havárií ani souhlas s činností v ochranném pásmu.

Toto sdělení je platné do 25.07.2023 a je jedním z podkladů pro zpracování projektové dokumentace, pokud je taková dokumentace zpracovávána.

V majetku ČEZ Distribuce, a. s., se na Vámi uvedeném zájmovém území nachází nebo ochranným pásmem zasahuje energetické zařízení typu:

	síť NN	síť VN	síť VVN
Podzemní síť	střet	střet	
Nadzemní síť	střet	střet	

Stanice	střet
---------	-------

V majetku ČEZ Distribuce, a. s., se na Vámi uvedeném zájmovém území nachází nebo ochranným pásmem zasahuje síť pro elektronickou komunikaci typu:

	síť pro elektronickou komunikaci
Podzemní síť	
Nadzemní síť	

Zařízení technické infrastruktury zahrnuje zejména vodovodní, kanalizační a plynové přípojky pro objekty ČEZ Distribuce a. s., a dále pak další podzemní a nadzemní zařízení sloužící pro provoz distribuční sítě. V majetku ČEZ Distribuce, a. s., se na Vámi uvedeném zájmovém území nachází nebo ochranným pásmem zasahuje zařízení technické infrastruktury:

	zařízení technické infrastruktury
Nadzemní nebo podzemní	

Energetické zařízení (mimo nadzemních sítí NN), zařízení sítě pro elektronickou komunikaci a zařízení technické infrastruktury je chráněno ochranným pásmem podle § 46 zákona č. 458/2000 Sb., o podmínkách podnikání a o výkonu státní správy v energetických odvětvích a o změně některých zákonů (energetický zákon), ve znění pozdějších předpisů. Přibližný průběh tras energetických zařízení, sítě pro elektronickou komunikaci (v trase kabelového vedení může být uloženo několik kabelů energetických i komunikačních) a tras zařízení technické infrastruktury zasíláme v příloze tohoto dopisu.

V případě existence **podzemních** energetických zařízení, sítě pro elektronickou komunikaci nebo zařízení technické infrastruktury je povinností stavebníka alespoň 14 dní před započítím zemních prací požádat telefonicky na 800 850 860 nebo e-mailem na info@cezdistribuce.cz o tzv. **vytyčení trasy podzemního zařízení**, sítě pro elektronickou komunikaci nebo zařízení technické infrastruktury. O vytyčení lze požádat pouze na základě vydaného sdělení o existenci energetického zařízení, sítě pro elektronickou komunikaci nebo zařízení technické infrastruktury, a to (mimo havárií) nejpozději 30 dní před koncem jeho platnosti.

Dojde-li k obnažení podzemního vedení nebo k poškození energetického zařízení, sítě pro elektronickou komunikaci nebo zařízení se sítí pro elektronickou komunikaci související nebo zařízení technické infrastruktury ve vlastnictví ČEZ Distribuce, a. s., nahláste nám prosím tuto skutečnost bezodkladně jako poruchu na bezplatnou linku 800 850 860.

Pokud uvažovaná **akce nebo činnost zasáhne do ochranného pásma** nadzemních vedení, trafostanic nebo sítě pro elektronickou komunikaci, popř. bude po vytyčení zjištěno, že zasahuje do ochranného pásma podzemních energetických zařízení nebo zařízení pro elektronickou komunikaci, je nutné písemně požádat společnost ČEZ Distribuce, a. s., o souhlas s činností v ochranném pásmu (formulář je k dispozici na www.cezdistribuce.cz v části Formuláře / Činnosti v ochranných pásmech, kontaktní údaje pro podání Vaší žádosti naleznete v zápatí). Jestliže uvažovaná akce vyvolá potřebu dílčí změny trasy vedení nebo přemístění některých prvků energetického zařízení nebo sítě pro elektronickou komunikaci včetně souvisejícího zařízení, je nutné včas společnost ČEZ Distribuce, a. s., požádat o přeložku zařízení podle § 47 energetického zákona.

Zároveň Vás upozorňujeme, že v zájmovém území se může nacházet taktéž energetické zařízení, síť pro elektronickou komunikaci nebo zařízení technické infrastruktury, které není v majetku společnosti ČEZ Distribuce, a. s.

V souvislosti s výše uvedeným si Vás dovoluujeme upozornit, že uvedené sdělení včetně jeho příloh obsahuje skutečnosti tvořící obchodní tajemství společnosti ČEZ Distribuce, a. s. Poskytnuté informace jsou dále také důvěrnými informacemi a obchodně citlivými informacemi společnosti ČEZ Distribuce, a. s. Z výše uvedených důvodů si Vás proto společnost ČEZ Distribuce, a. s., dovoluje upozornit, že s poskytnutými informacemi je potřeba nakládat dle platných právních předpisů, v opačném případě se vystavujete postihu ve smyslu platné právní úpravy. V této souvislosti si Vás dále dovoluujeme upozornit, že požadované informace nesmí být předány, sděleny, využity, zpřístupněny, či jiným způsobem postoupeny na jakoukoli třetí osobu bez předchozího prokazatelného souhlasu společnosti ČEZ Distribuce, a. s. Informace o existenci energetického zařízení, sítě pro elektronickou komunikaci a zařízení technické infrastruktury mohou být využity pouze pro účel, pro který byly vyžádány.

S pozdravem

ČEZ Distribuce, a. s.

Děčín, Děčín IV-Podmokly

Teplická 874/8

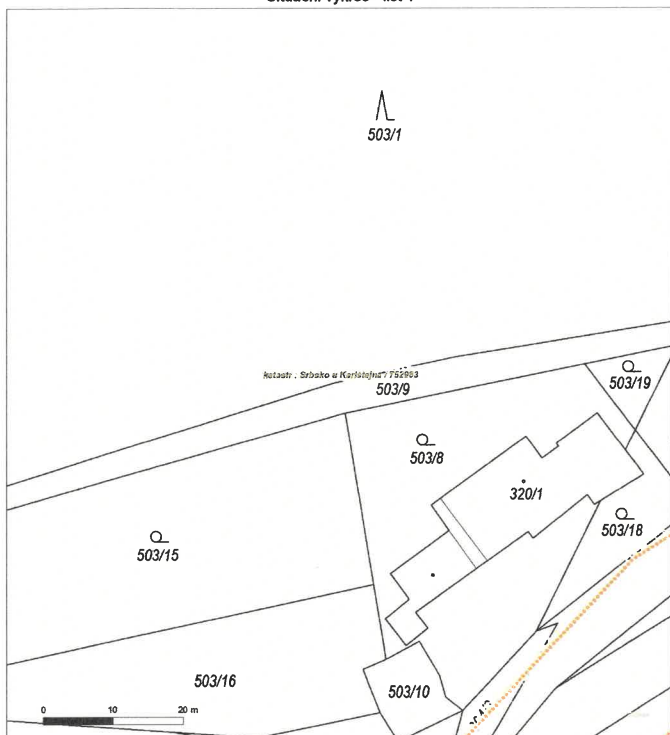
PSČ 405 02

IČ: 24729035

Přílohy

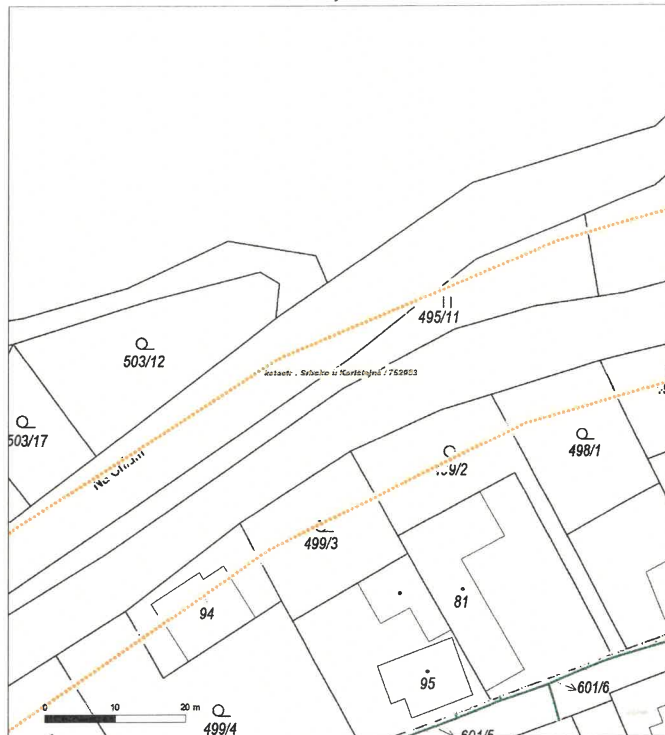
1. Situační výkres zájmového území
2. Podmínky pro provádění činností v ochranných pásmech energetických zařízení, sítě pro elektronickou komunikaci a zařízení technické infrastruktury

Situační výkres - list 1



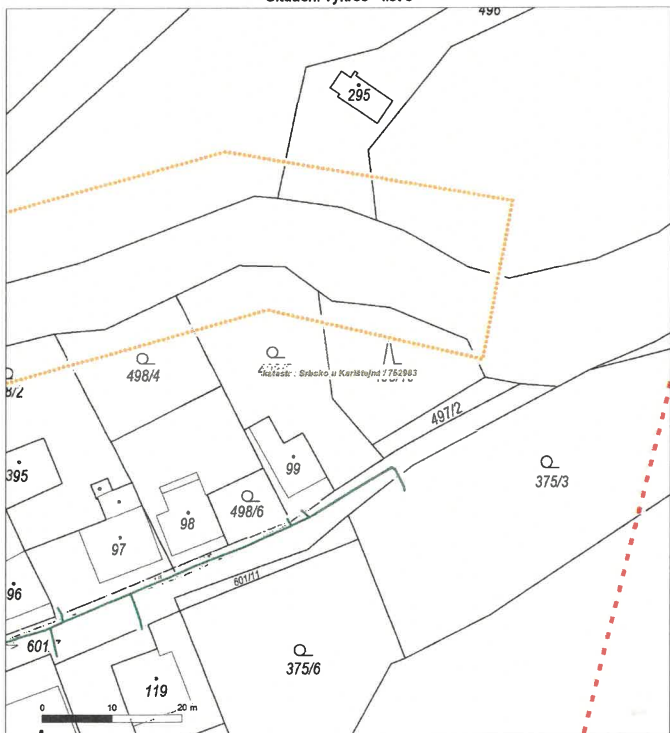
Není-li zobrazena katastrální mapa, zadejte žádost znovu. Katastrální mapa je generována prostřednictvím externí WMS služby, jejíž provoz nezajišťuje společnost ČEZ Distribuce, a. s.

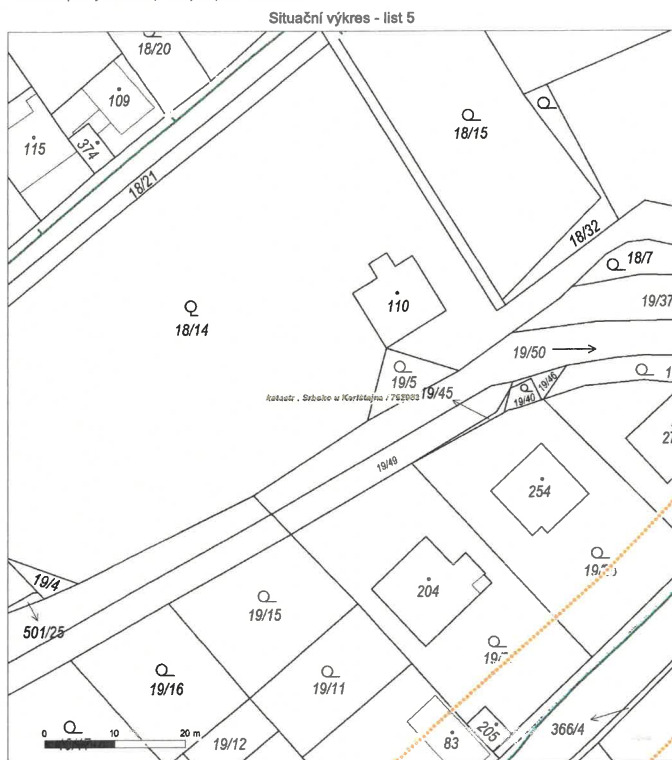
Situační výkres - list 2



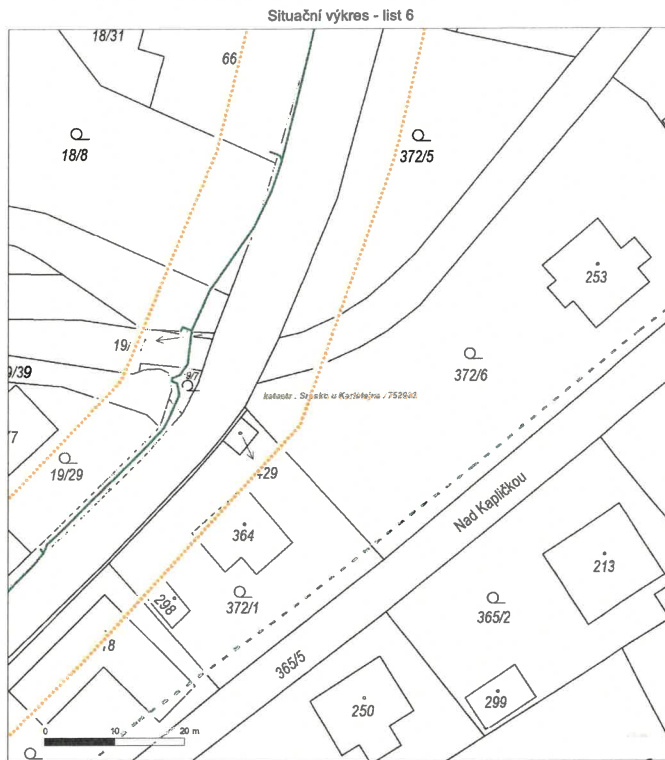
Není-li zobrazena katastrální mapa, zadejte žádost znovu. Katastrální mapa je generována prostřednictvím externí WMS služby, jejíž provoz nezajišťuje společnost ČEZ Distribuce, a. s.

Situační výkres - list 3

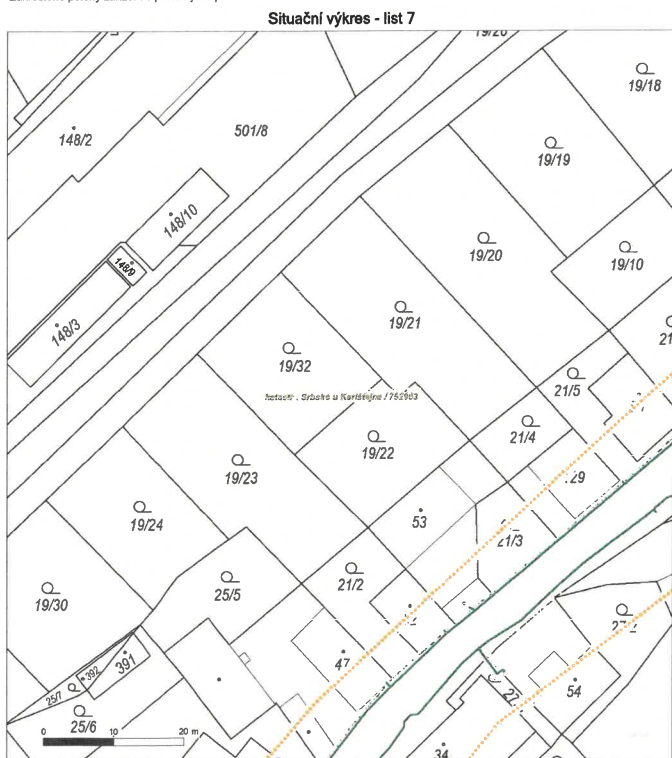




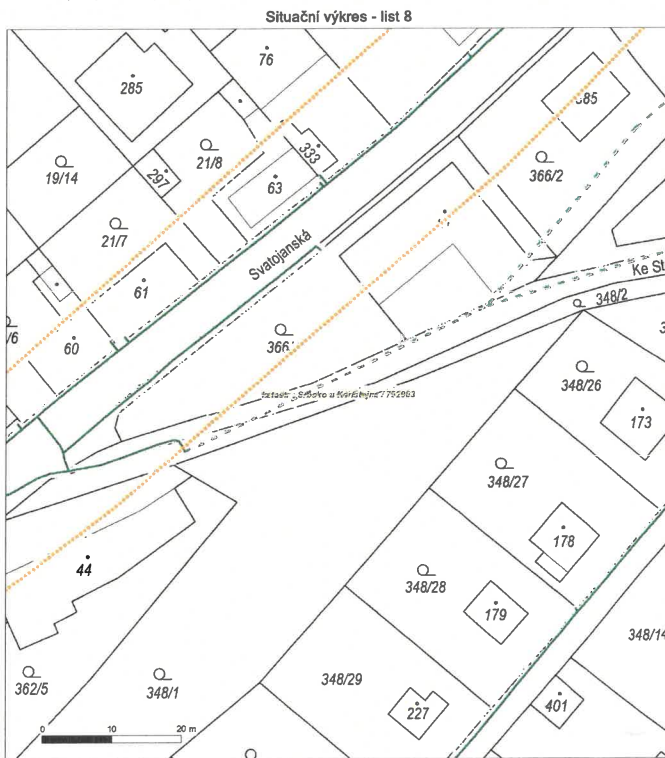
Není-li zobrazena katastrální mapa, zadejte žádost znovu. Katastrální mapa je generována prostřednictvím externí WMS služby, jejíž provoz nezajišťuje společnost ČEZ Distribuce, a. s.



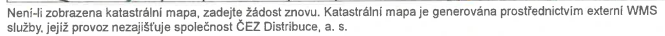
Není-li zobrazena katastrální mapa, zadejte žádost znovu. Katastrální mapa je generována prostřednictvím externí WMS služby, jejíž provoz nezajišťuje společnost ČEZ Distribuce, a. s.



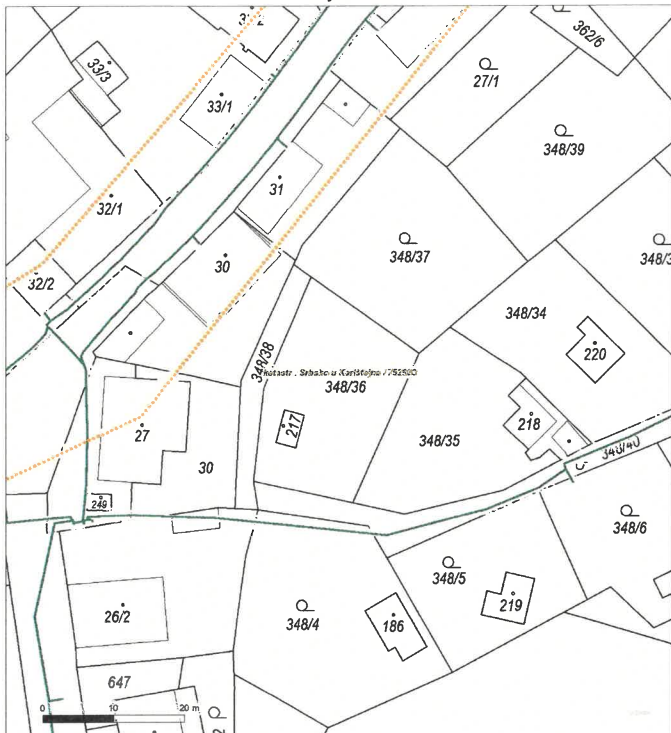
Není-li zobrazena katastrální mapa, zadejte žádost znovu. Katastrální mapa je generována prostřednictvím externí WMS služby, jejíž provoz nezajišťuje společnost ČEZ Distribuce, a. s.



Není-li zobrazena katastrální mapa, zadejte žádost znovu. Katastrální mapa je generována prostřednictvím externí WMS služby, jejíž provoz nezajišťuje společnost ČEZ Distribuce, a. s.



Situační výkres - list 13



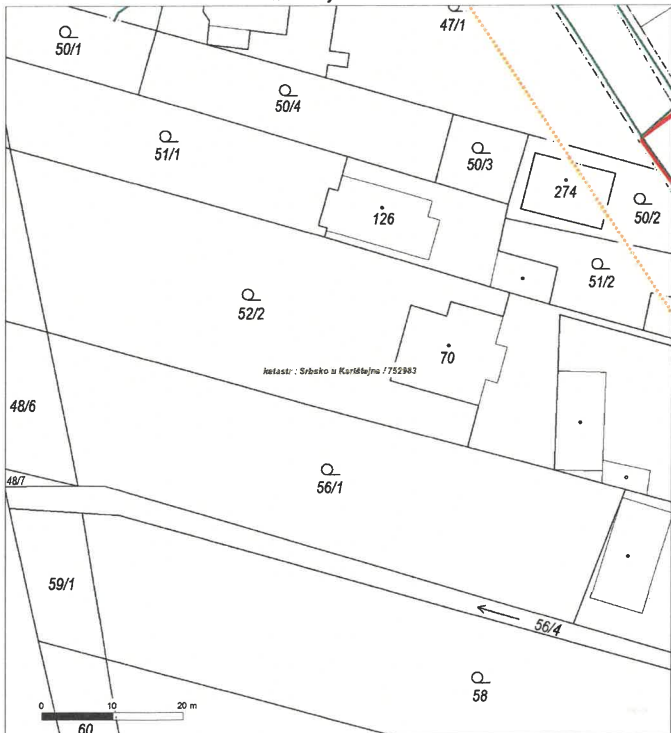
Není-li zobrazena katastrální mapa, zadejte žádost znovu. Katastrální mapa je generována prostřednictvím externí WMS služby, jejíž provoz nezajišťuje společnost ČEZ Distribuce, a. s.

Situační výkres - list 14



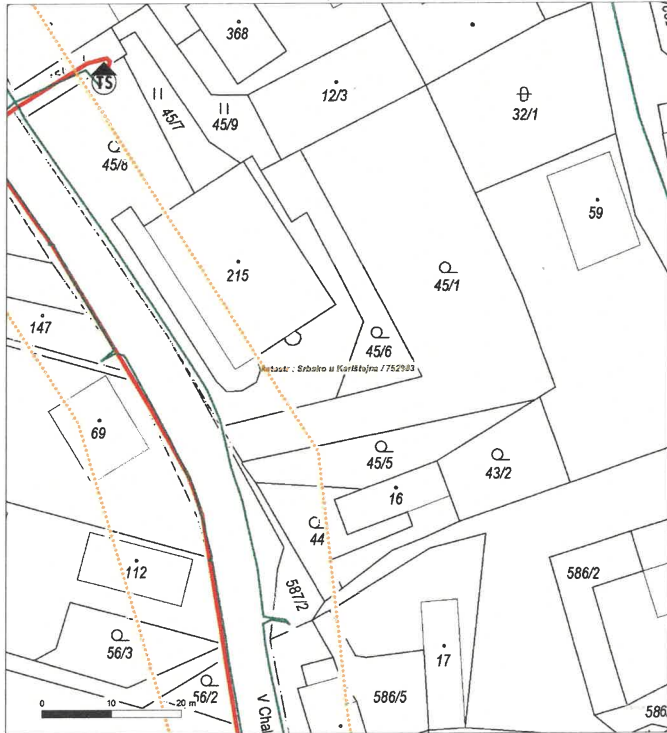
Není-li zobrazena katastrální mapa, zadejte žádost znovu. Katastrální mapa je generována prostřednictvím externí WMS služby, jejíž provoz nezajišťuje společnost ČEZ Distribuce, a. s.

Situační výkres - list 15



Není-li zobrazena katastrální mapa, zadejte žádost znovu. Katastrální mapa je generována prostřednictvím externí WMS služby, jejíž provoz nezajišťuje společnost ČEZ Distribuce, a. s.

Situační výkres - list 16



Není-li zobrazena katastrální mapa, zadejte žádost znovu. Katastrální mapa je generována prostřednictvím externí WMS služby, jejíž provoz nezajišťuje společnost ČEZ Distribuce, a. s.

Situační výkres - list 17



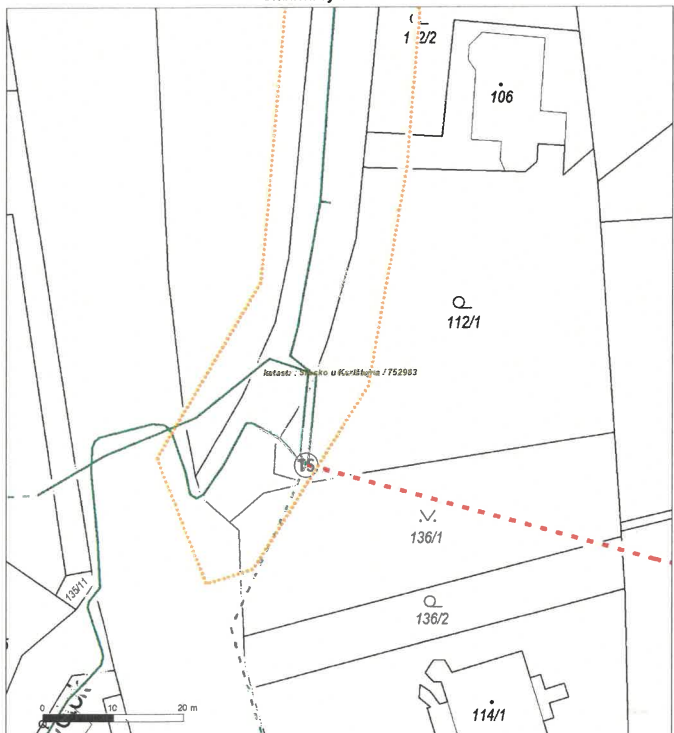
Není-li zobrazena katastrální mapa, zadejte žádost znovu. Katastrální mapa je generována prostřednictvím externí WMS služby, jejíž provoz nezajišťuje společnost ČEZ Distribuce, a. s.

Situační výkres - list 18



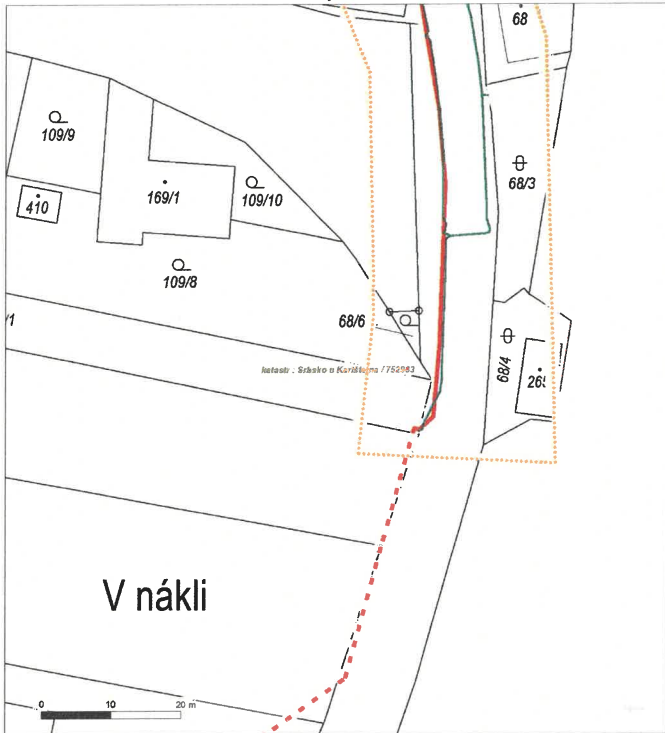
Není-li zobrazena katastrální mapa, zadejte žádost znovu. Katastrální mapa je generována prostřednictvím externí WMS služby, jejíž provoz nezajišťuje společnost ČEZ Distribuce, a. s.

Situační výkres - list 19



Není-li zobrazena katastrální mapa, zadejte žádost znovu. Katastrální mapa je generována prostřednictvím externí WMS služby, jejíž provoz nezajišťuje společnost ČEZ Distribuce, a. s.

Situační výkres - list 20



Není-li zobrazena katastrální mapa, zadejte žádost znovu. Katastrální mapa je generována prostřednictvím externí WMS služby, jejíž provoz nezajišťuje společnost ČEZ Distribuce, a. s.

PODMÍNKY PRO PROVÁDĚNÍ ČINNOSTÍ V OCHRANNÝCH PÁSMECH PODZEMNÍCH VEDENÍ

Ochranné pásmo podzemních vedení elektrizační soustavy do 110 kV vč. a vedení řídicí, měřicí a zabezpečovací techniky je stanoveno v § 46 odst. 5 zákona č. 458/2000 Sb., o podmínkách podnikání a o výkonu státní správy v energetických odvětvích a o změně některých zákonů (energetický zákon), ve znění pozdějších předpisů, a činí 1 metr po obou stranách krajního kabelu (energetického nebo pro elektronickou komunikaci) kabelové trasy, nad 110 kV činí 3 metry po obou stranách krajního kabelu.

V ochranném pásmu podzemního vedení je podle § 46 odst. 8 a 10 energetického zákona zakázáno:

- a) zřizovat bez souhlasu vlastníka těchto zařízení stavby či umisťovat konstrukce a jiná podobná zařízení, jakož i uskladňovat hořlavé a výbušné látky,
- b) provádět bez souhlasu vlastníka zemní práce,
- c) provádět činnosti, které by mohly ohrozit spolehlivost a bezpečnost provozu těchto zařízení nebo ohrozit život, zdraví či majetek osob,
- d) provádět činnosti, které by znemožňovaly nebo podstatně znesnadňovaly přístup k těmto zařízením,
- e) vysazovat trvalé porosty a přejíždět vedení mechanismy o celkové hmotnosti nad 6 tun.

Pokud stavba nebo stavební činnost zasahuje do ochranného pásma podzemního vedení, je třeba požádat o písemný souhlas vlastníka nebo provozovatele tohoto zařízení na základě § 46 odst. 8 a 11 energetického zákona.

V ochranných pásmech podzemních energetických vedení a sítí pro elektronickou komunikaci je třeba dále dodržovat následující podmínky:

1. Dodavatel prací musí před zahájením prací zajistit vytýčení podzemního zařízení a prokazatelně seznámit pracovníky, jichž se to týká, s jejich polohou a upozornit na odchylky od výkresové dokumentace.
2. Výkopové práce do vzdálenosti 1 metr od osy (krajního) kabelu musí být prováděny ručně.
3. Zemní práce musí být prováděny v souladu s ČSN 73 6133 Návrh a provádění zemního tělesa pozemních komunikací a při zemních pracích musí být dodrženo Nařízení vlády č. 591/2006 Sb., bližších minimálních požadavcích na bezpečnost a ochranu zdraví při práci na staveništích.
4. Místa křížení a souběhy ostatních zařízení a staveb se zařízeními energetickými, komunikačními sítěmi pro elektronickou komunikaci nebo zařízeními technické infrastruktury musí být vyprojektovány a provedeny v souladu s platnými normami a předpisy, zejména s ČSN 33 2000-5-52, ČSN EN 50110-1, ČSN EN 50341-1, ČSN 73 6005 a PNE 33 0000-6, PNE 33 3301, PNE 34 1050.
5. Dodavatel prací musí oznámit příslušnému provozovateli distribuční soustavy zahájení prací minimálně 3 pracovní dny předem.
6. Při potřebě přejíždění trasy podzemních vedení nebo podzemních zařízení vozidly nebo mechanismy je třeba po dohodě s vlastníkem provést dodatečnou ochranu proti mechanickému poškození.
7. Manipulovat s obnaženými kabely pod napětím je možné pouze se souhlasem vlastníka. Odkryté zařízení sítě pro elektronickou komunikaci včetně ochranné trubky (HDPE apod.) musí být řádně zabezpečeno při práci i proti poškození nepovolanou osobou.
8. Před záhozem kabelové trasy musí být zástupce vlastníka kabelu / ochranné trubky vyzván ke kontrole uložení. Pokud tato organizace provádějící zemní práce neprovede, vyhrazuje si provozovatel distribuční soustavy právo nechat inkriminované místo znovu odkrýt.
9. Při záhozu musí být zemina pod kabely řádně udusána, kabely zapískovány a provedeno krytí proti mechanickému poškození. Podkopané kabely sítě elektronické komunikace budou podloženy ve vzdálenosti 1,5 m a zemina pod podložením musí být řádně upěchována. Pro zavěšení kabelu nebude použito sousedních kabelů nebo potrubí. Kabelové spojky budou uloženy vodorovně na můstku. Při práci s vysazováním a podkládáním kabelů stavebník včas vyzve k přítomnosti pracovníka pověřeného společností ČEZ Distribuce, a. s.
10. Bez předchozího souhlasu je zakázáno snižovat nebo zvyšovat vrstvu zeminy nad kabelem.
11. Každé poškození zařízení provozovatele distribuční soustavy musí být okamžitě nahlášeno na bezplatnou linku ČEZ Distribuce 800 850 860, která je Vám k dispozici 24 hodin denně, 7 dní v týdnu.
12. Ukončení stavby musí být neprodleně ohlášeno příslušnému provoznímu útvaru.
13. Po dokončení stavby provozovatel distribuční soustavy nesouhlasí s vyhlášením ochranného pásma nových rozvodů, které jsou budovány, protože se již jedná o práce v ochranném pásmu zařízení provozovatele distribuční soustavy. Případné opravy nebo rekonstrukce na svém zařízení nebude provozovatel distribuční soustavy provádět na výjimku z ochranného pásma nebo na základě souhlasu s činností v tomto pásmu.

Případné nedodržení uvedených podmínek bude řešeno příslušným stavebním úřadem nebo nahlášeno Energetickému regulačnímu úřadu jako správní delikt ve smyslu příslušného ustanovení energetického zákona spočívající v porušení zákazu provádět činnosti v ochranných pásmech dle § 46 uvedeného zákona.

PODMÍNKY PRO PROVÁDĚNÍ ČINNOSTÍ V OCHRANNÝCH PÁSMECH NADZEMNÍCH VEDENÍ

Ochranné pásmo nadzemního vedení distribuční soustavy podle § 46 odst. 3 zákona č. 458/2000 Sb., o podmínkách podnikání a o výkonu státní správy v energetických odvětvích a o změně některých zákonů (energetický zákon), je souvislý prostor vymezený svislými rovinami vedeními po obou stranách vedení ve vodorovné vzdálenosti měřené kolmo na vedení, které činí od krajního vodiče vedení na obě jeho strany:

- a) u napětí nad 1 kV a do 35 kV včetně
 - pro vodiče bez izolace 7 metrů (resp. 10 metrů u zařízení postaveného do 31. 12. 1994, vyjma lesních průseků, kde rozsah ochranného pásma i do uvedeného data činí 7 metrů),
 - pro vodiče s izolací základní 2 metry,
 - pro závěsná kabelová vedení 1 metr;
- b) u napětí nad 35 kV do 110 kV včetně
 - pro vodiče bez izolace 12 metrů (resp. 15 metrů u zařízení postaveného do 31. 12. 1994),
 - pro vodiče s izolací základní 5 metrů;
- c) u zařízení sítí pro elektronickou komunikaci 1 metr od krajního vedení.

Poznámka: Nadzemní vedení nízkého napětí (do 1 kV) není chráněno ochranným pásmem. Při činnostech prováděných v jeho blízkosti (práce v blízkosti) je nutné dodržet vzdálenosti dané ČSN EN 50110-1.

V ochranném pásmu nadzemního vedení je podle § 46 odst. 8 a 9 energetického zákona zakázáno:

1. zřizovat bez souhlasu vlastníka těchto zařízení stavby či umisťovat konstrukce a jiná podobná zařízení, jakož i uskladňovat hořlavé a výbušné látky,
2. provádět bez souhlasu vlastníka zemní práce,
3. provádět činnosti, které by mohly ohrozit spolehlivost a bezpečnost provozu těchto zařízení nebo ohrozit život, zdraví či majetek osob,
4. provádět činnosti, které by znemožňovaly nebo podstatně znesnadňovaly přístup k těmto zařízením,
5. vysazovat chmelnice a nechávat růst porosty nad výšku 3 metry.

Pokud stavba nebo stavební činnost zasahuje do ochranného pásma nadzemního vedení, je třeba požádat o písemný souhlas vlastníka nebo provozovatele tohoto zařízení na základě § 46 odst. 8 a 11 energetického zákona.

V ochranných pásmech nadzemních energetických vedení a sítí pro elektronickou komunikaci je třeba dále dodržovat následující podmínky:

1. Při pohybu nebo pracích v blízkosti elektrického vedení se nesmí osoby, předměty, prostředky nemající povahu jeřábu přiblížit k živým částem vodičů vysokého napětí blíže než 2 metry a u vodičů velmi vysokého napětí blíže než 3 metry (dle PNE 330000-6), pokud není větší vzdálenost stanovena v jiném předpisu (např. ČSN ISO 12480-1).
2. Jeřáby a jim podobná zařízení musí být umístěny tak, aby v kterékoli poloze byly všechny jejich části mimo ochranné pásmo vedení, a musí být zamezeno vyvrstvení lana.
3. Je zakázáno stavět budovy nebo jiné objekty v ochranných pásmech nadzemních vedení vysokého napětí.
4. Je zakázáno, provádět veškeré pozemní práce, při kterých by byla narušena stabilita podpěrných bodů (sloupů nebo stožárů).
5. Je zakázáno upevňovat antény, reklamy, ukazatele apod. pod, přes nebo přímo na stožáry elektrického vedení.
6. Dodavatel prací musí prokazatelně seznámit své pracovníky, jichž se to týká s ČSN EN 50110-1.
7. Pokud není možné dodržet body č. 1 až 4, je možné požádat příslušný provozní útvar provozovatele distribuční soustavy o další řešení (zajištění odborného dohledu pracovníka s elektrotechnickou kvalifikací dle Vyhlášky č. 50/1978 Sb., vypnutí a zajištění zařízení, zaizolování živých částí apod.), pokud nejsou tyto podmínky již součástí jiného vyjádření ke konkrétní stavbě.
8. V případě požadavku na vypnutí zařízení po nezbytnou dobu provádění prací je nutné požádat minimálně 2 měsíce před požadovaným termínem. V případě vedení nízkého napětí je možné též požádat o zaizolování části vedení.
9. Stavba bude situována tak, aby každá její část včetně dočasných zařízení byla vzdálena nejméně 1,5 m od osy nadzemního zařízení pro elektronickou komunikaci.
10. Do vzdálenosti 1,5 metru od osy nadzemního zařízení pro elektronickou komunikaci nebudou používány mechanismy ohrožující provoz zařízení, skladování materiál, zemina, prováděny postřiky nebo jiná činnost, která by mohla ohrozit provoz zařízení nebo jiného zařízení souvisejícího s nadzemní sítí pro elektronickou komunikaci.

Případné nedodržení uvedených podmínek bude řešeno příslušným stavebním úřadem nebo nahlášeno Energetickému regulačnímu úřadu jako správní delikt ve smyslu příslušného ustanovení energetického zákona, spočívající v porušení zákazu provádět činnosti v ochranných pásmech dle § 46 uvedeného zákona.

PODMÍNKY PRO PROVÁDĚNÍ ČINNOSTÍ V OCHRANNÝCH PÁSMECH ELEKTRICKÝCH STANIC

Ochranné pásmo elektrické stanice je stanoveno v § 46 odst. 6 zákona č. 458/2000 Sb., o podmínkách podnikání a o výkonu státní správy v energetických odvětvích a o změně některých zákonů (energetický zákon), a je vymezeno svislými rovinami vedenými ve vodorovné vzdálenosti:

- a) u venkovních elektrických stanic a dále stanic s napětím větším než 52 kV v budovách 20 metrů vně od oplocení nebo v případě, že stanice není oplocena, 20 metrů od vnějšího líce obvodového zdiva,
- b) u stožárových elektrických stanic a věžových stanic s venkovním přívodem s převodem napětí z úrovně nad 1 kV a menší než 52 kV na úroveň nízkého napětí 7 m od vnější hrany půdorysu stanice ve všech směrech,
- c) u kompaktních a zděných el. stanic s převodem napětí z úrovně nad 1 kV a menší než 52 kV na úroveň nízkého napětí 2 metry od vnějšího pláště stanice ve všech směrech,
- d) u vestavěných el. stanic 1 metr vně od obestavění.

V ochranném pásmu elektrické stanice je podle § 46 odst. 8 a 10 energetického zákona zakázáno:

- 1. zřizovat bez souhlasu vlastníka těchto zařízení stavby či umisťovat konstrukce a jiná podobná zařízení, jakož i uskladňovat hořlavé a výbušné látky,
- 2. provádět bez souhlasu vlastníka zemní práce,
- 3. provádět činnosti, které by mohly ohrozit spolehlivost a bezpečnost provozu těchto zařízení nebo ohrozit život, zdraví či majetek osob,
- 4. provádět činnosti, které by znemožňovaly nebo podstatně znesnadňovaly přístup k těmto zařízením.

Pokud stavba nebo stavební činnost zasahuje do ochranného pásma elektrické stanice, je třeba požádat o písemný souhlas vlastníka nebo provozovatele tohoto zařízení na základě § 46 odst. 8 a 11 energetického zákona.

V ochranném pásmu elektrické stanice je dále zakázáno provádět činnosti, které by mohly mít za následek ohrožení bezpečnosti a spolehlivosti provozu stanice nebo zmenšující či podstatně znesnadňující její obsluhu a údržbu a to zejména:

- 5. provádět výkopové práce ohrožující zaústění podzemních vedení vysokého a nízkého napětí nebo stabilitu stavební části el. stanice (viz podmínky pro činnosti v ochranných pásmech podzemního vedení),
- 6. skladovat či umisťovat předměty bránící přístupu do elektrické stanice nebo k rozvaděčům vysokého nebo nízkého napětí,
- 7. umisťovat antény, reklamy, ukazatele apod.,
- 8. zřizovat oplocení, které by znemožnilo obsluhu el. stanice.

Případné nedodržení uvedených podmínek bude řešeno příslušným stavebním úřadem nebo nahlášeno Energetickému regulačnímu úřadu jako správní delikt ve smyslu příslušného ustanovení energetického zákona spočívající v porušení zákazu provádět činnosti v ochranných pásmech dle § 46 uvedeného zákona.

PODMÍNKY PRO PROVÁDĚNÍ ČINNOSTÍ V OCHRANNÝCH PÁSMECH NEBO BEZPROSTŘEDNÍ BLÍZKOSTI ZAŘÍZENÍ TECHNICKÉ INFRASTRUKTURY

Ochranné pásmo zařízení technické infrastruktury činí 1 metr po obou stranách od potrubí nebo kabelu.

V ochranném pásmu zařízení technické infrastruktury je zakázáno bez souhlasu společnosti ČEZ Distribuce, a. s., provádět činnosti, které by mohly ohrozit vodárenské, plynárenské, kanalizační nebo jiné zařízení technické infrastruktury, jejich spolehlivost a bezpečnost provozu. Při provádění veškerých činností v ochranném pásmu i mimo ně nesmí dojít k poškození těchto zařízení.

V projektech v bezprostřední blízkosti zařízení technické infrastruktury je nutno dodržet vzájemné vzdálenosti inženýrských sítí dle ČSN 73 6005.

IM-Projekt, inženýrské a mostní konstrukce,
s.r.o.
Vodní 1
Brno
602 00 STARÉ BRNO



D0000000101737410900

NAŠE ZNAČKA

001127309000

VYŘIZUJE / LINKA

Ladislav Moravec / 800 850 860

MÍSTO ODESLÁNÍ / DNE

Plzeň 2. 8. 2022

Vyjádření k žádosti o souhlas s činností a/nebo s umístěním stavby v ochranném pásmu zařízení distribuční soustavy

Vážená paní, vážený pane,

dovolte nám, abychom reagovali na Vaši žádost ze dne 29. 7. 2022, ve které nás žádáte o souhlas s činností a/nebo umístěním stavby v blízkosti zařízení distribuční soustavy, resp. v ochranném pásmu zařízení distribuční soustavy (dále jen „zařízení“) v majetku společnosti ČEZ Distribuce, a. s.

Stavba a/nebo s ní související činnost na pozemku parcelní číslo dle předložené PD v katastrálním území Srbsko vedená pod názvem „II/116 A III/11614 SRBSKO, Průtah“ se nachází v blízkosti zařízení distribuční soustavy, resp. zasahuje do ochranného pásma zařízení **DTS - 22/kV, podzemního vedení VN - 22 kV, NN - 0,4 kV, nadzemního vedení VN - 22 kV, NN - 0,4 kV** v majetku provozovatele distribuční soustavy společnosti ČEZ Distribuce, a. s.

Jménem společnosti ČEZ Distribuce, a. s., Vám sdělujeme, že udělujeme souhlas s činností a/nebo umístěním stavby v blízkosti zařízení distribuční soustavy, resp. v ochranném pásmu předmětného zařízení.

Toto vyjádření pozbývá platnosti, nebude-li činnost a/nebo stavba zahájena do 1 roku od udělení souhlasu.

Platnost tohoto souhlasu je vázána na dodržení následujících podmínek:

1. Podmínkou pro zahájení činnosti v blízkosti zařízení distribuční soustavy, resp. v ochranném pásmu je platné sdělení o existenci zařízení v majetku společnosti ČEZ Distribuce, a. s., pro výše uvedené zájmové území, které získáte prostřednictvím Geoportálu (geoportal.cezdistribuce.cz), při dodržení podmínek uvedených ve sdělení a v tomto vyjádření.
2. Místa křížení a souběhy ostatních zařízení a staveb se zařízeními energetickými, komunikačními sítěmi pro elektronickou komunikaci nebo zařízeními technické infrastruktury musí být vyprojektovány a provedeny v souladu s platnými normami a předpisy, zejména s ČSN 33 2000-5-52, ČSN EN 50110-1, ČSN EN 50341-1, ČSN 73 6005 a PNE 33 0000-6, PNE 33 3301, PNE 34 1050.
3. V případě nadzemního vedení nn budou pro stavby a konstrukce dodrženy odstupové vzdálenosti uvedené v PNE 33 3302 a hranu výkopu doporučujeme při realizaci stavby umístit min. 1 m od základové části podpěrného bodu.
4. Při realizaci stavby a/nebo provádění související činnosti nesmí dojít v žádném případě k nebezpečnému přiblížení osob, věcí, zařízení nebo mechanismů a strojů k živým částem pod napětím, tj. musí být dodržena minimální vzdálenost 1 m od živých částí zařízení nn, 2 m od vedení vn a 3 m od vedení vvn dle PNE 33 0000-6 s vazbou na ČSN EN 50110-1, pokud není větší vzdálenost stanovena v jiném předpisu (např. ČSN ISO 12480-1). V případě, že nebude možné tuto vzdálenost dodržet, je žadatel povinen

ČEZ Distribuce, a. s.

Děčín - Děčín IV-Podmokly, Teplická 874/8, PSČ 405 02 | IČO: 24729035, DIČ: CZ24729035 |
zapsaná v obchodním rejstříku vedeném Krajským soudem v Ústí nad Labem, sp. zn. B 2145 |
bezplatná linka: 800 850 860, e-mail: info@cezdistribuce.cz, www.cezdistribuce.cz |
zasílací adresa: ČEZ Distribuce, a. s., Plzeň, Guldenerova 2577/19, PSČ 326 00

Otočte prosím

požádat o vypnutí předmětného elektrického zařízení, případně o dočasné zaizolování vodičů nn.


5. Pracovníci provádějící práce budou prokazatelně poučeni o nebezpečí, které hrozí při nedodržení bezpečnostních předpisů. S ohledem na provádění prací v blízkosti zařízení distribuční soustavy, resp. v ochranném pásmu upozorňujeme na možnost nebezpečných vlivů od elektrického zařízení. Opatření proti těmto vlivům je na straně žadatele, dodavatele prací nebo jimi pověřených osobách. ČEZ Distribuce, a. s., nepřevzme žádnou zodpovědnost za případné škody, které vzniknou následkem poruchy nebo havárie elektrického zařízení za nepředvídaných okolností nebo nedodržením výše uvedených podmínek.
6. Stavbou nebude narušeno stávající uzemnění nadzemního vedení ani statika podpěrných bodů. Nebude-li možné toto dodržet je nutné situaci řešit formou přeložky zařízení distribuční soustavy ve smyslu § 47 zákona č. 458/2000 Sb., v platném znění.
7. V případě činnosti a/nebo stavby v blízkosti elektrického vedení, resp. v ochranném pásmu bude dotčený prostor ze všech stran možného přístupu/vjezdu po celou dobu realizace viditelně označen výstražnou cedulí.
8. Umístěním stavby nesmí dojít ke ztížení přístupu našich pracovníků a pracovníků námi pověřených firem k zařízení v majetku společnosti ČEZ Distribuce, a. s. Při případné úpravě povrchu nesmí dojít ke změně výškové nivelity země oproti současnému stavu.
9. Musí být dodrženy Podmínky pro práce v ochranných pásmech zařízení, které jsou v platném znění k dispozici na www.cezdistribuce.cz, popř. jsou součástí vydaného sdělení o existenci zařízení v majetku společnosti ČEZ Distribuce, a. s.
10. Dojde-li k obnažení podzemního vedení nebo k poškození energetického zařízení, sítě pro elektronickou komunikaci nebo zařízení se sítí pro elektronickou komunikaci související nebo zařízení technické infrastruktury ve vlastnictví ČEZ Distribuce, a. s., nahláste nám prosím tuto skutečnost bezodkladně jako poruchu na bezplatnou linku 800 850 860. Poškození nebo mimořádné události způsobené na zařízení žadatelem, dodavatelem prací nebo jimi pověřenými osobami budou opraveny na náklady viníka. Zahrnutí obnažených, případně poškozených částí podzemního vedení může být provedeno pouze po souhlasu vydaném společností ČEZ Distribuce, a. s.
11. Toto vyjádření se nevztahuje na zařízení v majetku společností ČEZ ICT Services, a. s., a Telco Pro Services, a. s.

Provozovatel distribuční soustavy si vyhrazuje právo odvolat souhlas kdykoli, zjistí-li, že podmínky stanovené v tomto vyjádření nejsou dodrženy. Pokud zjištěné nedostatky nebyly odstraněny ani na základě písemné výzvy ve stanoveném termínu, je žadatel povinen uvést ochranné pásmo do původního stavu a zdržet se provozování jakékoli činnosti, kterou zákon výslovně zakazuje.

S pozdravem


Ing. Roman Válek

Vedoucí odboru Specializovaná obsluha
ČEZ Distribuce, a. s.





ŽADATEL

IM-Projekt, inženýrské a mostní konstrukce

NAŠE ZNAČKA
0700584573

VYŘIZUJE / LINKA

VYŘÍZENO DNE
28.07.2022

Sdělení o existenci komunikačního vedení společnosti ČEZ ICT Services, a. s.

Název akce: II/116 a III/11614 Srbsko, průtah

Účel: **Stavební řízení**

Vážený zákazníku,
dovolujeme si reagovat na Vaši žádost číslo 0700584573 ze dne 28.07.2022, která se týkala sdělení o existenci komunikačního zařízení na Vámi určeném zájmovém území.

Dle vědomí společnosti ČEZ ICT Services, a. s., se na Vámi vymezeném zájmovém území:
nenachází komunikační zařízení v majetku společnosti ČEZ ICT Services, a. s.

Zároveň si Vás dovoluujeme upozornit, že není vyloučeno, že se ve Vámi vymezeném zájmovém území nachází jiné zařízení, které není v majetku společnosti ČEZ ICT Services, a. s.

Toto sdělení je platné do 28.07.2023.

V souvislosti s výše uvedeným si Vás dovoluujeme upozornit, že sdělení o existenci či neexistenci sítě představuje skutečnosti tvořící obchodní tajemství společnosti ČEZ ICT Services, a. s. Poskytnuté informace jsou dále také důvěrnými informacemi společnosti ČEZ ICT Services, a. s. Z výše uvedených důvodů si Vás proto společnost ČEZ ICT Services, a. s., dovoluje upozornit, že s poskytnutými informacemi je potřeba nakládat dle platných právních předpisů, v opačném případě se vystavujete postihu ve smyslu platné právní úpravy. V této souvislosti si Vás dovoluujeme rovněž upozornit, že požadované informace nesmí být předány, sděleny, využity, zpřístupněny, či jiným způsobem postoupeny na jakoukoli třetí osobu bez předchozího prokazatelného souhlasu společnosti ČEZ ICT Services, a. s. Informace o existenci sítě mohou být využity pouze pro účel, pro který byly vyžádány.

ČEZ ICT Services, a. s.

Praha, Praha 4
Duhová 1531/3
PSČ 140 53
IČ: 26470411

Přílohy

Situacní výkres zájmového území

ČEZ ICT Services, a. s.

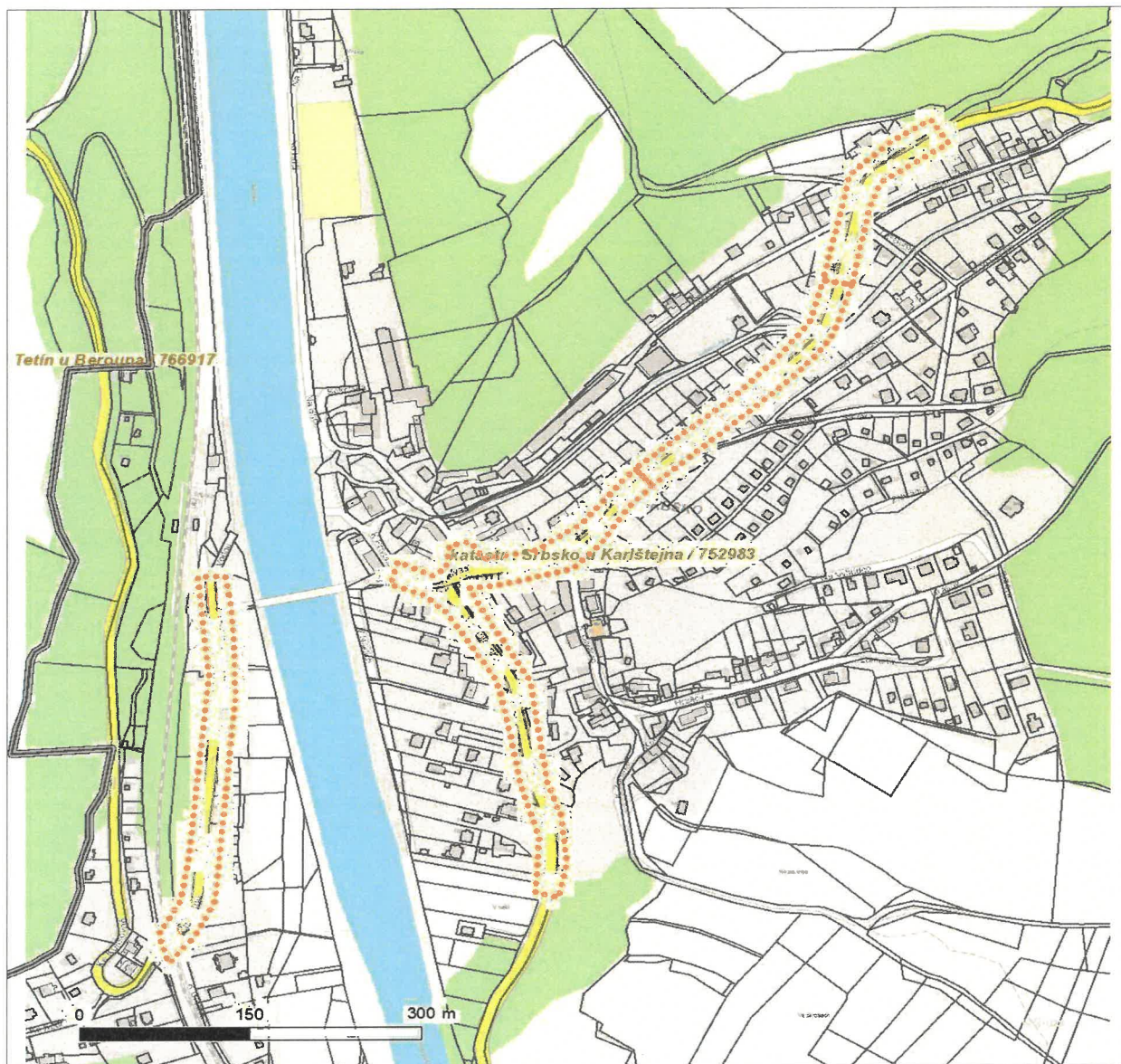
Duhová 1531/3, 140 53 Praha 4 | tel.: 841 842 843 | IČ: 26470411, DIČ: CZ26470411
e-mail: servicedesk@cez.cz, www.cez.cz/cez-ict-services | zapsána v obchodním rejstříku
vedeném Městským soudem v Praze, oddíl B, vložka 7309



Platí pouze se sdělením číslo 0700584573.

Zakreslené polohy zařízení v příloze jsou pouze informativní.

Situační výkres zájmového území



LEGENDA

- | | |
|-----------------------------------|--------------------------------|
| ■ ■ ■ ■ ■ Nadzemní optické vedení | ■ ■ ■ Radioreléový spoj vzduch |
| — Podzemní optické vedení | ● ● ● ● ● Zájmové území |
| - - - Nadzemní metalické vedení | — Hranice katastrálního území |
| — Podzemní metalické vedení | |



ŽADATEL

IM-Projekt, inženýrské a mostní konstrukce

NAŠE ZNAČKA
0201447065

VYŘIZUJE / LINKA

VYŘÍZENO DNE
28.07.2022

Sdělení o existenci komunikačního vedení společnosti Telco Pro Services, a. s.

Název akce: II/116 a III/11614 Srbsko, průtah

Účel: Stavební řízení

Vážený zákazníku,
dovolujeme si reagovat na Vaši žádost číslo 0201447065 ze dne 28.07.2022, která se týkala sdělení o existenci komunikačního zařízení na Vámi určeném zájmovém území.

Dle vědomí společnosti Telco Pro Services, a. s., se na Vámi vymezeném zájmovém území:
nenachází komunikační zařízení v majetku společnosti Telco Pro Services, a. s.

Zároveň si Vás dovoluujeme upozornit, že není vyloučeno, že se ve Vámi vymezeném zájmovém území nachází jiné zařízení, které není v majetku společnosti Telco Pro Services, a. s.

Toto sdělení je platné do 28.07.2023.

V souvislosti s výše uvedeným si Vás dovoluujeme upozornit, že sdělení o existenci či neexistenci sítě představuje skutečnosti tvořící obchodní tajemství společnosti Telco Pro Services, a. s. Poskytnuté informace jsou dále také důvěrnými informacemi společnosti Telco Pro Services, a. s. Z výše uvedených důvodů si Vás proto společnost Telco Pro Services, a. s., dovoluje upozornit, že s poskytnutými informacemi je potřeba nakládat dle platných právních předpisů, v opačném případě se vystavujete postihu ve smyslu platné právní úpravy. V této souvislosti si Vás dovoluujeme rovněž upozornit, že požadované informace nesmí být předány, sděleny, využity, zpřístupněny, či jiným způsobem postoupeny na jakoukoli třetí osobu bez předchozího prokazatelného souhlasu společnosti Telco Pro Services, a. s. Informace o existenci sítě mohou být využity pouze pro účel, pro který byly vyžádány.

S pozdravem

Telco Pro Services, a. s.

Praha, Praha 4
Duhová 1531/3
PSČ 140 00
IČ: 29148278

Přílohy

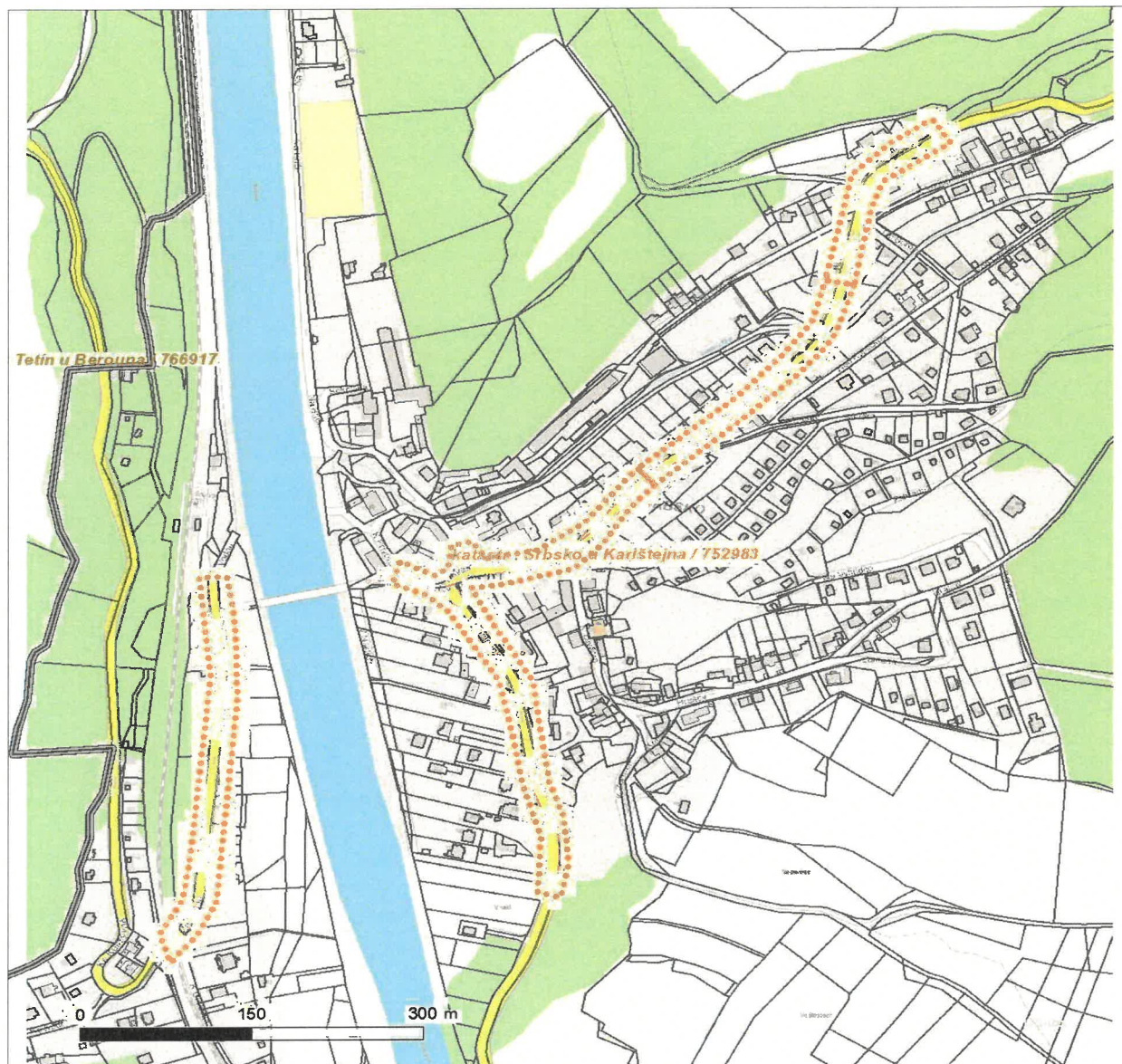
Situační výkres zájmového území



Platí pouze se sdělením číslo 0201447065.

Zakreslené polohy zařízení v příloze jsou pouze informativní.

Situační výkres zájmového území



LEGENDA

- | | |
|---------------------------------|--------------------------------|
| ■ ■ ■ Nadzemní optické vedení | ■ ■ ■ Radioreléový spoj vzduch |
| — Podzemní optické vedení | Zájmové území |
| - - - Nadzemní metalické vedení | — Hranice katastrálního území |
| — Podzemní metalické vedení | |

**VYJÁDŘENÍ O EXISTENCI SÍTĚ ELEKTRONICKÝCH KOMUNIKACÍ
společnosti CETIN a.s.
(„Vyjádření“)**

**A VŠEOBECNÉ PODMÍNKY OCHRANY SÍTĚ ELEKTRONICKÝCH KOMUNIKACÍ
společnosti CETIN a.s.
(„Všeobecné podmínky ochrany SEK“)**

toto Vyjádření a Všeobecné podmínky ochrany SEK je vydané dle ustanovení § 101 zákona č. 127/2005 Sb., o elektronických komunikacích a o změně některých souvisejících zákonů, v platném znění („**Zákon o elektronických komunikacích**“), a dle ustanovení § 161 zákona č. 183/2006 Sb., o územním plánování a stavebním řádu, v platném znění („**Stavební zákon**“), a dle příslušných ustanovení zákona č. 89/2012 Sb., občanského zákoníku, v platném znění („**Občanský zákoník**“)

Číslo jednací: 811614/22

Číslo žádosti: 0122 080 433 („Žádost“)

Název akce („ Stavba “)	II/116 a III/11614 Srbsko, průtah	
Důvod vydání Vyjádření („ Důvod vyjádření “)	Stavební řízení	
Žadatel	IM-Projekt, inženýrské a mostní konstrukce, s.r.o.	
Stavebník	Krajská správa a údržba silnic Středočeského kraje, příspěvk, Zborovská 81/11, Praha, 15000	
Zájmové území	Okres	Beroun
	Obec	Srbsko
	Kat. území / č. parcely	Srbsko u Karlštejna
Platnost Vyjádření	20. 10. 2024 („Den konce platnosti Vyjádření“)	

Žadatel Žádostí určil a vyznačil Zájmové území, jakož i určil Důvod Vyjádření.

Na základě určení a vyznačení Zájmového území Žadatelem a na základě určení Důvodu Vyjádření vydává společnost CETIN a.s. následující Vyjádření:

Dojde ke střetu se sítí elektronických komunikací (dále jen „SEK“) společnosti a.s.

- (I) Na Žadatelem určeném a vyznačeném Zájmovém území se vyskytuje SEK společnosti CETIN a.s.;
- (II) Společnost CETIN a.s. za podmínky splnění bodu (III) tohoto Vyjádření **souhlasí**, aby Stavebník a/nebo Žadatel, je-li Stavebníkem v Zájmovém území vyznačeném v Žádosti, provedl Stavbu a/nebo činnosti povolené příslušným správním rozhodnutím vydaným dle Stavebního zákona;
- (III) Stavebník a/nebo Žadatel, je-li Stavebníkem, je povinen
 - (i) dodržet tyto níže uvedené podmínky, které byly stanovené POS, tak jak je tento označen ve Všeobecných podmínkách ochrany SEK

- Podmínkou pro provedení stavby je přeložení kabelové trasy/zařízení SEK. Vynucená překládka zařízení SEK bude řešena samostatným projektem a realizována naší společností CETIN a.s. Vynucená překládka zařízení SEK bude zapracována do PD stavby a zahrnuta do správního rozhodnutí na stavbu. Konkrétní způsob řešení vynucené překládky SEK, bude prokazatelně projednán se zaměstnancem naší společnosti a to: p. Stanislav Heršálek, tel: 603426884, e-mail: stanislav.hersalek@cetin.cz před vydáním správního rozhodnutí. Stavebník je povinen uzavřít se společností CETIN a.s. Smlouvu o realizaci překládky SEK s dostatečným předstihem před zahájením stavby. Pokud nelze toto výše uvedené dodržet, bude nutné zahájit nové správní řízení pro samostatný stavební objekt přeložky SEK. Vynucená překládka SEK bude provedena s ohledem na podmínky ochrany SEK stanovených v příslušném vyjádření o existenci SEK, dále s ohledem na ČSN 736005 (Prostorová úprava vedení technického vybavení) a ČSN 332160 (ochrana sdělovacích vedení a zařízení před rušivými a nebezpečnými vlivy trojfázových vedení VN, VVN a ZVN) tak, aby novou polohou zařízení SEK nebyla narušena ochranná pásma ostatních provozovatelů inženýrských sítí. Vynucená překládka musí být provedena v koordinaci s výstavbou před dokončením definitivních povrchů. Upozorňuji, že v souladu s ustanovením § 104 odst. 17 zákona č. 127/2005 Sb. veškeré náklady spojené s překládkou zařízení SEK a jejich ochranou před poškozením nese stavebník, který překládku vyvolal.
; a
- (ii) řídit se Všeobecnými podmínkami ochrany SEK, které jsou nedílnou součástí Vyjádření;
- (IV) Pro případ, že bude nezbytné přeložení SEK, zajistí vždy takové přeložení SEK její vlastník, společnost CETIN a.s. Stavebník, který vyvolal překládku SEK je dle ustanovení § 104 odst. 17 Zákona o elektronických komunikacích povinen uhradit společnosti CETIN a.s. veškeré náklady na nezbytné úpravy dotčeného úseku SEK, a to na úrovni stávajícího technického řešení;
- (V) Pro účely přeložení SEK dle bodu (IV) tohoto Vyjádření je Stavebník povinen uzavřít se společností CETIN a.s. Smlouvu o realizaci překládky SEK.

Vyjádření je platné pouze pro Zájmové území určené a vyznačené Žadatelem, jakož i pro Důvod Vyjádření stanovený a určený Žadatelem v Žádosti.

Vyjádření pozbývá platnosti i) v Den konce platnosti Vyjádření, ii) změnou rozsahu Zájmového území či změnou Důvodu Vyjádření uvedeného v Žádosti a/nebo iii) jakýmkoliv porušením kterékoliv povinnosti stanovené Všeobecnými podmínkami ochrany SEK, to vše v závislosti na tom, která ze skutečností rozhodná pro pozbytí platnosti Vyjádření nastane nejdříve.

Společnost CETIN a.s. vydáním tohoto Vyjádření poskytla Žadateli pro Žadatelem určené a vyznačené Zájmové území veškeré informace o SEK dostupné společnosti CETIN a.s. ke dni podání Žádosti.

Ze strany společnosti CETIN a.s. může v některých případech docházet ke zpracování Vašich osobních údajů. Ke zpracování Vašich osobních údajů dochází vždy v souladu s platnými právními předpisy. Konkrétní zásady a podmínky zpracování osobních údajů společnosti CETIN a.s. jsou dostupné na stránce <https://www.cetin.cz/zasady-ochrany-osobnich-udaju>.

V případě dotazů k Vyjádření kontaktujte prosím asistenční linku 238 461 111.

Přílohami Vyjádření jsou:

- *Všeobecné podmínky ochrany SEK*
- *Informace k vytýčení SEK ve vlastnictví společnosti CETIN a.s.*
- *Situační výkres (obsahuje Zájmové území určené a vyznačené Žadatelem a výřezy účelové mapy SEK)*



Číslo jednací: 811614/22

Číslo žádosti: 0122 080 433

Vyjádření vydala společnost **CETIN a.s.** dne: 20. 10. 2022.

CETIN a.s.
Českomoravská 2510/19, Libeň
190 00 Praha 9
DIČ: CZ04084063

102

VŠEOBECNÉ PODMÍNKY OCHRANY SÍTĚ ELEKTRONICKÝCH KOMUNIKACÍ společnosti CETIN a.s.**1. PLATNOST VŠEOBECNÝCH PODMÍNEK**

- i) Tyto Všeobecné podmínky ochrany sítě elektronických komunikací (dále jen „VPOSEK“) tvoří součást Vyjádření (jak je tento pojem definován níže v článku 2 VPOSEK).
- ii) V případě rozporu mezi Vyjádřením a těmito VPOSEK mají přednost ustanovení Vyjádření, pokud není těmito VPOSEK stanoveno jinak.

2. DEFINICE

Níže uvedené termíny, jsou-li použity v těchto VPOSEK a uvozeny velkým písmenem, mají následující význam:

„**CETIN**“ znamená CETIN a.s. se sídlem Českomoravská 2510/19, Libeň, 190 00 Praha 9, IČO: 04084063, zapsaná v obchodním rejstříku vedeném Městským soudem v Praze pod spz. B 20623;

„**Den**“ je kalendářní den;

„**Kabelovod**“ podzemní zařízení sestávající se z tělesa Kabelovodu a kabelových komor, sloužící k zatahování kabelů a ochranných trubek;

„**Občanský zákoník**“ znamená zákon č. 89/2012 Sb., občanský zákoník, ve znění pozdějších předpisů;

„**POS**“ je zaměstnanec společnosti CETIN, pověřený ochranou sítě, Bohumil Sajdlr, tel.: 602 380 756, e-mail: bohumil.sajdlr@cetin.cz;

„**Pracovní den**“ znamená Den, který není v České republice dnem pracovního klidu nebo státem uznaným svátkem;

„**Příslušné požadavky**“ znamená jakýkoli a každý příslušný právní předpis, vč. technických norem, nebo normativní právní akt veřejné správy či samosprávy, nebo jakékoli rozhodnutí, povolení, souhlas nebo licenci, včetně podmínek, které s ním souvisí;

„**Překládka**“ je stavba spočívající ve změně trasy vedení SEK ve vlastnictví CETIN nebo přemístění zařízení SEK ve vlastnictví CETIN; Stavebník, který Překládku vyvolal, je dle ustanovení § 104 odst. 17 Zákona o elektronických komunikacích povinen uhradit společnosti CETIN veškeré náklady na nezbytné úpravy dotčeného úseku SEK, a to na úrovni stávajícího technického řešení;

„**SEK**“ je síť elektronických komunikací ve vlastnictví CETIN;

„**Stavba**“ je stavba a/nebo činnosti ve vztahu, k níž bylo vydáno Vyjádření, a je prováděna Stavebníkem a/nebo Žadatelem v souladu s Příslušnými požadavky, povolená příslušným správním rozhodnutím vydaným dle Stavebního zákona;

„**Stavebník**“ je osoba takto označená ve Vyjádření;

„**Stavební zákon**“ je zákon č. 183/2006 Sb., o územním plánování a stavebním řádu;

„**Vyjádření**“ je vyjádření o existenci sítě elektronických komunikací vydané společností CETIN dne 20. 10. 2022 pod č.j. 811614/22;

„**Zájmové území**“ je území označené Žadatelem a/nebo Stavebníkem v Žádosti;

„**Situační výkres**“ je výkres, který je přílohou Vyjádření a obsahuje Zájmové území určené a vyznačené Žadatelem v Žádosti a výřezy účelové mapy SEK;

„**Zákon o elektronických komunikacích**“ je zákon č. 127/2005 Sb., o elektronických komunikacích a o změně některých souvisejících zákonů, ve znění pozdějších předpisů;

„**Žadatel**“ je osoba takto označená ve Vyjádření.

„**Žádost**“ je žádost, kterou Žadatel a/nebo Stavebník požádal CETIN o vydání Vyjádření.

3. PLATNOST A ÚČINNOST VPOSEK

Tyto VPOSEK jsou platné a účinné dnem odeslání Vyjádření na i) adresu elektronické pošty Stavebníka a/nebo Žadatele uvedenou v Žádosti nebo ii) adresu pro doručení prostřednictvím poštovní přepravy uvedenou Stavebníkem a/nebo Žadatelem v Žádosti.

4. OBECNÁ PRÁVA A POVINNOSTI STAVEBNÍKA A/NEBO ŽADATELE

- (i) Stavebník, Žadatel je výslovně srozuměn s tím, že SEK je veřejně prospěšným zařízením, byla zřízena ve veřejném zájmu a je chráněna Příslušnými požadavky.
- (ii) SEK je chráněna ochranným pásmem, jehož rozsah je stanoven (a) ustanovením § 102 Zákona o elektronických komunikacích a/nebo (b) právními předpisy účinnými před Zákonem o elektronických komunikacích, není-li Příslušnými požadavky stanoveno jinak.
- (iii) Stavebník, Žadatel nebo jím pověřená třetí osoba, je povinen při provádění Stavby nebo jiných prací, při odstraňování havárií a projektování staveb, řídit se Příslušnými požadavky, správnou praxí v oboru stavebnictví a technologickými postupy a je povinen učinit veškerá nezbytná opatření vyžadovaná Příslušnými požadavky k ochraně SEK před poškozením. Povinnosti dle tohoto odstavce má Stavebník rovněž ve vztahu k SEK, které se nachází mimo Zájmové území.
- (iv) Při zjištění jakéhokoliv rozporu mezi údaji v Situačním výkresu, který je přílohou Vyjádření a skutečným stavem, je Stavebník a/nebo Žadatel povinen bez zbytečného odkladu, nejpozději Den následující po zjištění takové skutečnosti, zjištěný rozpor oznámit POS.
- (v) Stavebník, Žadatel nebo jím pověřená třetí osoba, je povinen každé poškození či krádež SEK bezodkladně, nejpozději Den následující po zjištění takové skutečnosti, oznámit takovou skutečnost dohledovému centru společnosti CETIN na telefonní číslo +420 238 464 190.
- (vi) Bude-li Stavebník, Žadatel nebo jím pověřená třetí osoba na společnosti CETIN požadovat, aby se jako účastník správního řízení, pro jehož účely bylo toto Vyjádření vydáno, vzdala práva na odvolání proti rozhodnutí vydanému ve správním řízení, je oprávněn kontaktovat POS.

5. POVINNOSTI STAVEBNÍKA PŘI PŘÍPRAVĚ STAVBY

- (i) Při projektování Stavby je Stavebník povinen zajistit, aby projektová dokumentace Stavby (i) zohledňovala veškeré požadavky na ochranu SEK vyplývající z Příslušných požadavků, zejména ze Zákona o elektronických komunikacích a Stavebního zákona, (ii) respektovala správnou praxi v oboru stavebnictví a technologické postupy a (iii) umožňovala, aby i po provedení a umístění Stavby dle takové projektové dokumentace byla společnost CETIN, jako vlastník SEK schopna bez jakýchkoli omezení a překážek provozovat SEK, provádět údržbu a opravy SEK.
- (ii) Nebude-li možné projektovou dokumentaci zajistit některý, byť i jeden z požadavků dle předchozího odstavce (i) a/nebo umístění Stavby by mohlo způsobit, že nebude naplněn některý, byť i jeden z požadavků dle předchozího odstavce (i), vyvolá Stavebník Překládku.
- (iii) Při projektování Stavby, která se nachází nebo je u ní zamýšleno, že se bude nacházet v ochranném pásmu radiových tras společnosti CETIN a překračuje výšku 15 m nad zemským povrchem, a to včetně dočasných objektů zařízení staveniště (jeřáby, konstrukce, atd.) je Stavebník povinen písemně kontaktovat POS za účelem získání konkrétního stanoviska a podmínek k ochraně radiových tras společnosti CETIN a pro určení, zda Stavba vyvolá Překládku. Ochranné pásmo radiových tras v šíři 50m je zakresleno do situačního výkresu, který je součástí tohoto Vyjádření.

VŠEOBECNÉ PODMÍNKY OCHRANY SÍTĚ ELEKTRONICKÝCH KOMUNIKACÍ společnosti CETIN a.s.

- (iv) Pokud se v Zájmovém území nachází podzemní silové vedení (NN) ve vlastnictví společnosti CETIN, je Stavebník povinen ve vztahu k projektové dokumentaci zajistit totéž, co je uvedeno pod písm (i) tohoto článku 5, přičemž platí, že Stavebník vyvolá Překládku v případech uvedených pod písm (ii) tohoto článku 5.
- (v) Stavebník je povinen při projektování Stavby, která je stavbou (a) zařízení silových elektrických sítí (VN, VVN a ZVVN) a/nebo (b) trakčních vedení, provést výpočet či posouzení rušivých vlivů na SEK, zpracovat ochranná opatření, to vše dle a v souladu s Příslušnými požadavky. Stavebník je povinen nejpozději třicet (30) Dnů před podáním žádosti o vydání příslušného správního rozhodnutí k umístění Stavby dle Stavebního zákona předat POS výpočet či posouzení rušivých vlivů na SEK a zpracovaná ochranná opatření.
- (vi) Je-li Stavba v souběhu s Kabelovodem, nebo Kabelovod kříží, je Stavebník povinen nejpozději ke Dni, ke kterému započne se zpracováním projektové dokumentace ke Stavbě, oznámit POS a projednat s POS (a) veškeré případy, kdy trajektorie podvrtnů a protlaků budou vedeny ve vzdálenosti menší, než je 1,5 m od Kabelovodu a (b) jakýmkoliv výkopové práce, které budou nebo by mohly být vedeny v úrovni či pod úrovní Kabelovodu nebo kabelové komory.
- (vii) Je-li Stavba umístěna nebo má být umístěna v blízkosti Kabelovodu, ve vzdálenosti menší, než jsou 2 m nebo kříží-li Stavba Kabelovod ve vzdálenosti menší, než je 0,5 m nad nebo kdekoliv pod Kabelovodem, je Stavebník povinen předložit POS k posouzení zakreslení Stavby v příčných řezech, přičemž do příčného řezu je Stavebník rovněž povinen zakreslit profil kabelové komory.

6. POVINNOSTI STAVEBNÍKA PŘI PROVÁDĚNÍ STAVBY

- (i) Stavebník je před započetením jakýchkoliv zemních prací ve vztahu ke Stavbě povinen vytyčit trasu SEK na terénu dle Příslušných požadavků a dle Stavebního zákona. S vytyčenou trasou SEK je Stavebník povinen seznámit všechny osoby, které budou anebo by mohly zemní práce ve vztahu ke Stavbě provádět. V případě porušení této povinnosti bude Stavebník odpovědný společnosti CETIN za náklady a škody, které porušením této povinnosti společnosti CETIN vzniknou a je povinen je společnosti CETIN uhradit.
- (ii) Pět (5) Pracovních dní před započetením jakýchkoliv prací ve vztahu ke Stavbě je Stavebník povinen oznámit společnosti CETIN, že zahájí práce či činnosti ve vztahu ke Stavbě. Písemné oznámení dle předchozí věty zašle Stavebník na adresu elektronické pošty POS a bude obsahovat minimálně číslo jednací Vyjádření a kontaktní údaje Stavebníka.
- (iii) Stavebník je povinen zabezpečit a zajistit SEK proti mechanickému poškození, a to zpravidla dočasným umístěním silničních betonových panelů nad kabelovou trasou SEK. Do doby, než je zajištěna a zabezpečena ochrana SEK proti mechanickému poškození, není Stavebník oprávněn přejíždět vozidly nebo stavební mechanizací kabelovou trasu SEK. Při přepravě vysokých nákladů nebo při projíždění stroji, vozidly či mechanizací pod nadzemním vedením SEK je Stavebník povinen prověřit, zda výška nadzemního vedení SEK je dostatečná a umožňuje spolehlivý a bezpečný způsob přepravy nákladu či průjezdu strojů, vozidel či mechanizace.
- (iv) Při provádění zemních prací v blízkosti SEK je Stavebník povinen postupovat tak, aby nedošlo ke změně hloubky uložení nebo prostorového uspořádání SEK. V místech, kde SEK vystupuje ze země do budovy, rozváděče, na sloup apod. je Stavebník povinen vykonávat zemní práce se zvýšenou mírou opatrnosti, výkopové práce v blízkosti sloupů nadzemního vedení SEK je Stavebník povinen provádět v takové vzdálenosti od sloupu nadzemního vedení SEK,

kteřá je dostatečná k tomu, aby nedošlo nebo nemohlo dojít k narušení stability sloupu nadzemního vedení SEK. Stavebník je povinen zajistit, aby jakoukoliv jeho činností nedošlo bez souhlasu a vědomí společnosti CETIN (a) ke změně nivelety terénu, a/nebo (b) k výsadbě trvalých porostů, a/nebo (c) ke změně rozsahu a změně konstrukce zpevněných ploch. Pokud došlo k odkrytí SEK, je Stavebník povinen SEK po celou dobu odkrytí náležitě zabezpečit proti prověšení, poškození a odcizení.

- (v) Zjistí-li Stavebník kdykoliv během provádění prací ve vztahu ke Stavbě jakýkoliv rozpor mezi údaji v projektové dokumentaci a skutečností, je povinen bezodkladně přerušit práce a oznámit zjištěný rozpor na adresu elektronické pošty POS. Stavebník není oprávněn pokračovat v pracích ve vztahu ke Stavbě do doby, než získá písemný souhlas POS s pokračováním prací.
- (vi) Stavebník není bez předchozího písemného souhlasu společnosti CETIN oprávněn manipulovat s kryty kabelových komor, jakkoliv zakrývat vstupy do kabelových komor, a to ani dočasně, vstupovat do kabelových komor, jakkoliv manipulovat s případně odkrytými prvky SEK či s jakýmkoliv jiným zařízením se SEK souvisejícím. Rovněž bez předchozího písemného souhlasu společnosti CETIN není Stavebník oprávněn umístit nad trasou Kabelovodu jakoukoliv jinou síť technické infrastruktury v podélném směru.
- (vii) Byla-li v souladu s Vyjádřením a těmito VPOSEK odkryta SEK je Stavebník povinen tři (3) Pracovní dny před zakrytím SEK písemně oznámit POS zakrytí SEK a vyzvat ho ke kontrole před zakrytím. Oznámení Stavebníka dle předchozí věty musí obsahovat minimálně předpokládaný Den zakrytí, číslo jednací Vyjádření a kontaktní údaje Stavebníka. Stavebník není oprávněn provést zakrytí do doby, než získá písemný souhlas POS se zakrytím.

7. ROZHODNÉ PRÁVO

Vyjádření a VPOSEK se řídí českým právem, zejména Občanským zákoníkem, Zákonem o elektronických komunikacích a Stavebním zákonem. Veškeré spory z Vyjádření či VPOSEK vyplývající budou s konečnou platností řešeny u příslušného soudu České republiky.

8. PÍSEMNÝ STYK

Písemným stykem či pojmem „písemně“ se pro účely Vyjádření a VPOSEK rozumí předání zpráv jedním z těchto způsobů:

- v listinné podobě;
- e-mailovou zprávou se zaručeným elektronickým podpisem dle zák. č. 227/2000 Sb., o elektronickém podpisu a o změně některých dalších zákonů (zákon o elektronickém podpisu), ve znění pozdějších předpisů;

9. ZÁVĚREČNÁ USTANOVENÍ

- (i) Stavebník, Žadatel nebo jím pověřená třetí osoba je počínaje Dnem převzetí Vyjádření povinen užít informace a data uvedená ve Vyjádření pouze a výhradně k účelu, pro který mu byla tato poskytnuta. Stavebník, Žadatel nebo jím pověřená třetí osoba není oprávněn informace a data rozmnožovat, rozšiřovat, pronajímat, půjčovat či jinak umožnit jejich užívání třetí osobou bez předchozího písemného souhlasu společnosti CETIN.
- (ii) Pro případ porušení kterékoliv z povinností Stavebníka, Žadatele nebo jím pověřené třetí osoby, založené Vyjádřením /nebo těmito VPOSEK je Stavebník, Žadatel či jím pověřená třetí osoba odpovědný za veškeré náklady a škody, které společnosti CETIN vzniknou porušením povinností Stavebníka, Žadatele nebo jím pověřené třetí osoby.

Číslo jednací: 811614/22

Číslo žádosti: 0122 080 433

Informace k vytyčení SEK

V případě požadavku na vytyčení PVSEK společnosti CETIN a.s. se, prosím, obraťte na společnosti uvedené níže.

CETIN a.s. - středisko Praha a Stř.Čechy

se sídlem: Českomoravská 2510/19, Libeň, 190 00 Praha 9
IČ: 04084063 DIČ: CZ04084063
kontakt: tel: 238461858 obslužná doba po-pa 7 - 15 hod

ARITMET s.r.o.

se sídlem: Gutova 2134/26, 100 00 Praha 10
IČ: 27951529 DIČ: CZ27951529
kontakt: Mikuláš Závorka, mobil: 606213599, e-mail: mikulas.zavorka@aritmet.cz
Štěpán Klemens, mobil: 728445254, e-mail: stepan.klemens@aritmet.cz

FORTEl s.r.o.

se sídlem: Nušlova 2286, 158 00 Praha 5
IČ: 62909380 DIČ: CZ62909380
kontakt: Petr Lásk, mobil: 602308933, e-mail: fortel@fortel.cz

Chadima Zdeněk

se sídlem: Máchova 257, 539 73 Skuteč
IČ: 01222163 DIČ:
kontakt: Zdeněk Chadima, tel: 731115933, e-mail: z.chadima@tiscali.cz

Ing. Václav Hlavatý

se sídlem: V Lukách 2162, 269 01 Rakovník
IČ: 44255501 DIČ:
kontakt: Ing. Václav Hlavatý, mobil: 606632506, e-mail: dobrahlava@seznam.cz

Milouš Koloušek

se sídlem: Novovysočanská 827/36, 190 00 Praha - Vysočany
IČ: 76397238 DIČ:
kontakt: Milouš Koloušek, mobil: 605297296, e-mail: mkolousek@ixcon.cz

Miroslav Kraušner

se sídlem: Jaselská 1159, 295 01 Mnichovo Hradiště
IČ: 64721051 DIČ: CZ64721051
kontakt: Miroslav Kraušner, mobil: 602350825, e-mail: spojdrat@seznam.cz

NEWTELELINE spol. s r.o.

se sídlem: Praha 6, Bělohorská 185/163 169 00
IČ: 48108421 DIČ: CZ48108421
kontakt: Michal Schonauer, mobil: 608333920, e-mail: michal.schonauer@ntl.cz

SITEL, spol. s r.o.

se sídlem: Baarova 957/15, 140 00 Praha 4
IČ: 44797320 DIČ: CZ 44797320
kontakt: Zdeněk Halamka, mobil: 602 234 287, e-mail: zhalamka@sitel.cz,
Stanislav Rada, mobil: 606 744 788, e-mail: sr@sitel.cz

Číslo jednací: 811614/22

Číslo žádosti: 0122 080 433

SPOJMONT s.r.o.

se sídlem: Žitavského 556, 156 00 Praha 5

IČ: 61501387

DIČ: CZ61501387

kontakt: Miloslav Možný, mobil: 777794853, e-mail: info@spojmont.cz

Jan Adámek, mobil: 777226627, e-mail: info@spojmont.cz

SUPTel a.s.

se sídlem: Hřbitovní 1322/15, 312 16 Plzeň

IČ: 25229397

DIČ: CZ25229397

kontakt: Bohumír Fulín, mobil: 724635314, e-mail: fulin@suptel.cz

Jiří Kalfířt, mobil: 724635351, e-mail: kalfirt@suptel.cz

Vlastimil Koudelka, mobil: 725277777, e-mail: koudelka@suptel.cz

Vegacom, a.s.

se sídlem: Novodvorská 1010/14, 142 01 Praha 4

IČ: 25788680

DIČ: CZ25788680

kontakt: Milan Novotný, mobil: 724 437 713, e-mail: novotnym@vegacom.cz.

TEMO-TELEKOMUNIKACE, a.s.

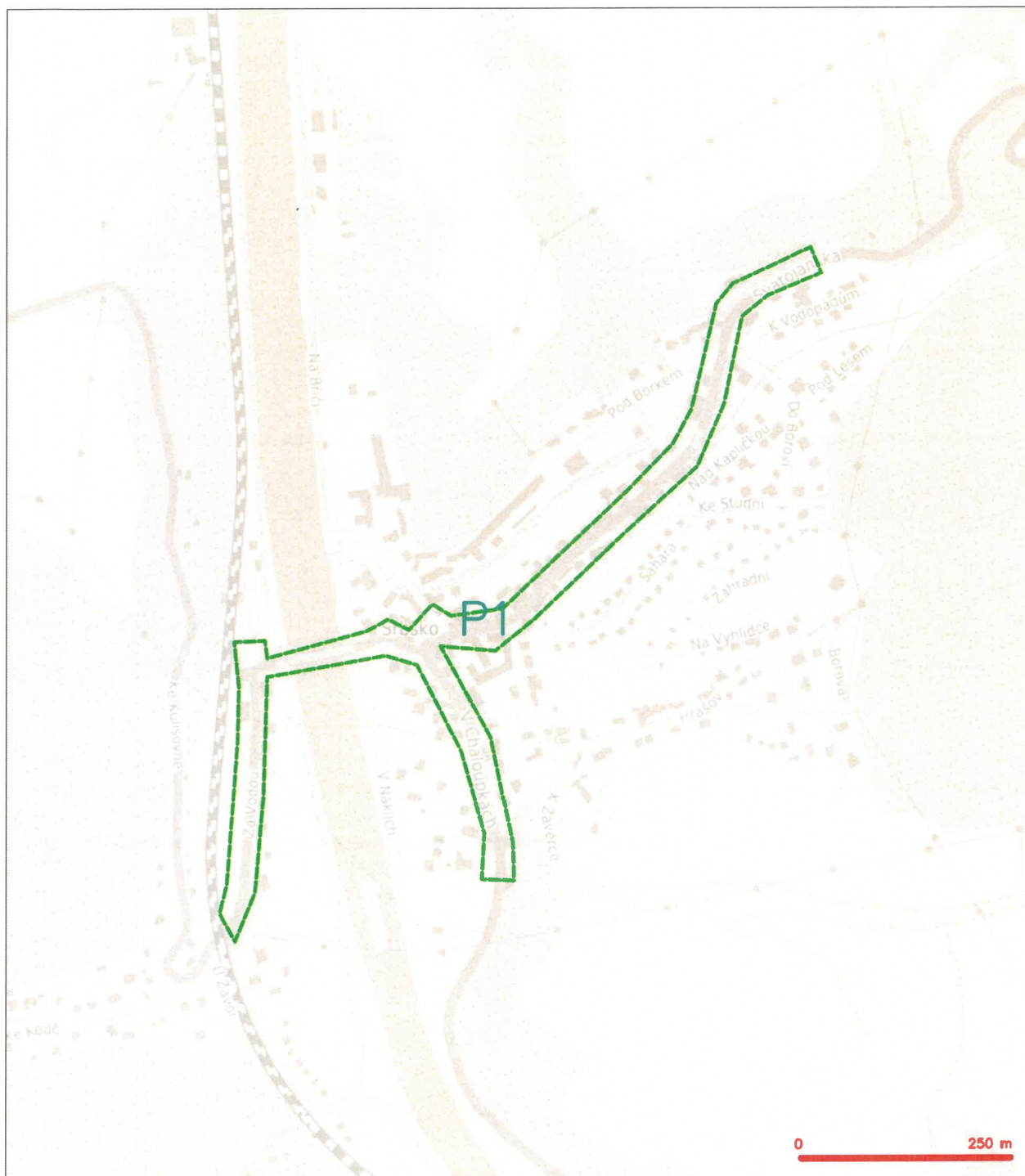
se sídlem: U Záběhlického zámku 233/15, 106 00 Praha 10

IČ: 25740253

DIČ: CZ25740253

kontakt: Michal Nun, mobil: 601 378 578, vytyceni@temo.cz

SITUAČNÍ VÝKRES - ZÁJMOVÉ ÚZEMÍ

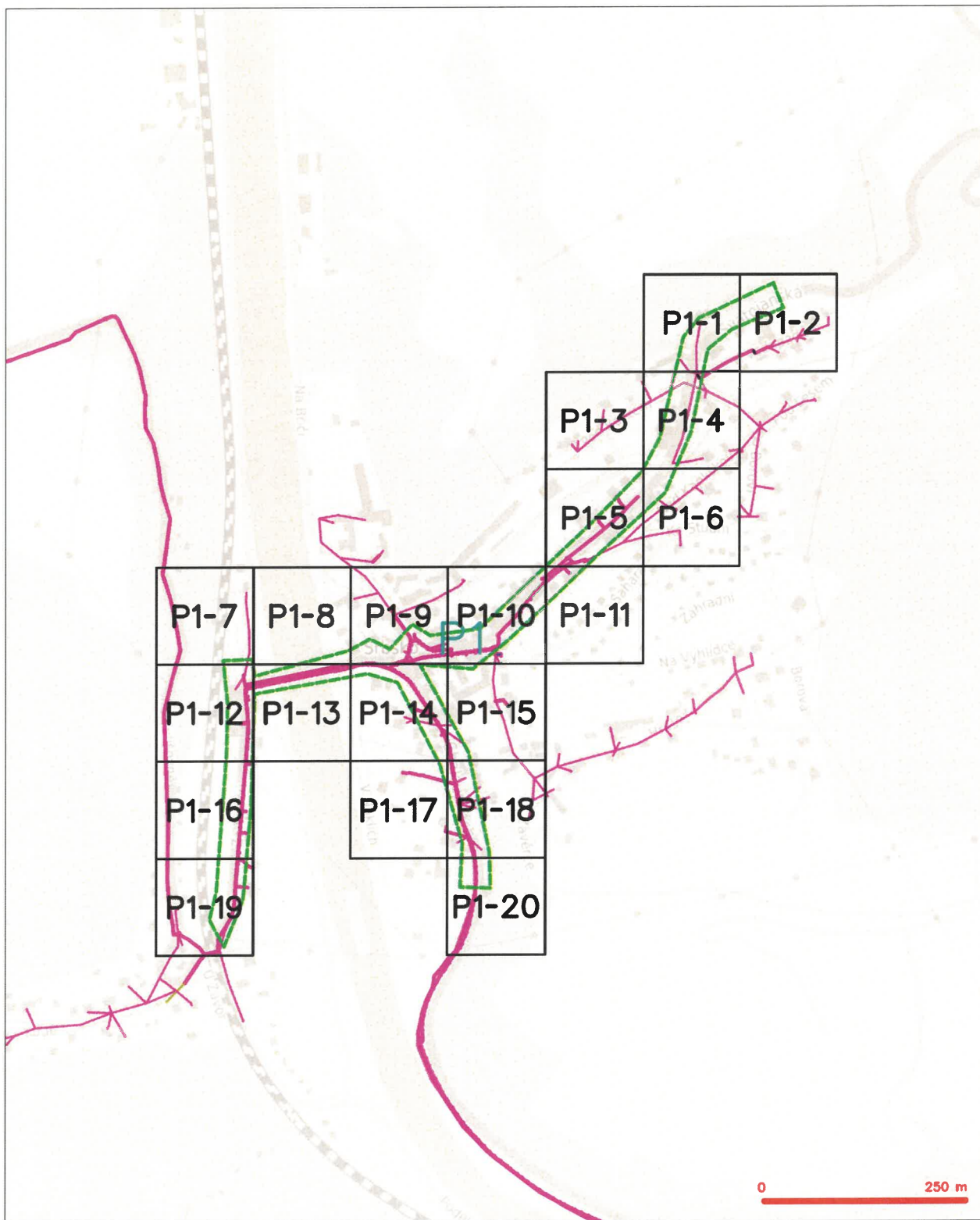


LEGENDA

----- hranice zájmového území k vyjádření

Kaif
 CETIN a.s.
 Českomoravská 2510/19, Libeň
 190 00 Praha 9
 DIČ: CZ04084063
 102

SITUAČNÍ VÝKRES - POLYGON 1



LEGENDA

- | | | | |
|--|--|--|--|
| | hranice stávajícího území k vyjádření | | nezaměřený průběh optického kabelu, NEPE trubky nebo soustředěný optický a metalický kabel |
| | NN přípojná, území s NN přípojnou CETIN | | radiové síť, ochranné pásmo radiové sítě |
| | zaměřený průběh metalického kabelu | | podzemní síť |
| | zaměřený průběh optického kabelu, NEPE trubky nebo soustředěný optický a metalický kabel | | napravovací síť |
| | nezaměřený průběh metalického kabelu | | podzemní síť cív |
| | podzemní síť cív | | síť s NN |
| | | | kabelový, kabelový |

SITUAČNÍ VÝKRES - POLYGON 1, list kládu P1-1



LEGENDA

— zelená čára —	— červená čára —	— modrá čára —	— žlutá čára —
— zelená čára —	— červená čára —	— modrá čára —	— žlutá čára —
— zelená čára —	— červená čára —	— modrá čára —	— žlutá čára —
— zelená čára —	— červená čára —	— modrá čára —	— žlutá čára —
— zelená čára —	— červená čára —	— modrá čára —	— žlutá čára —

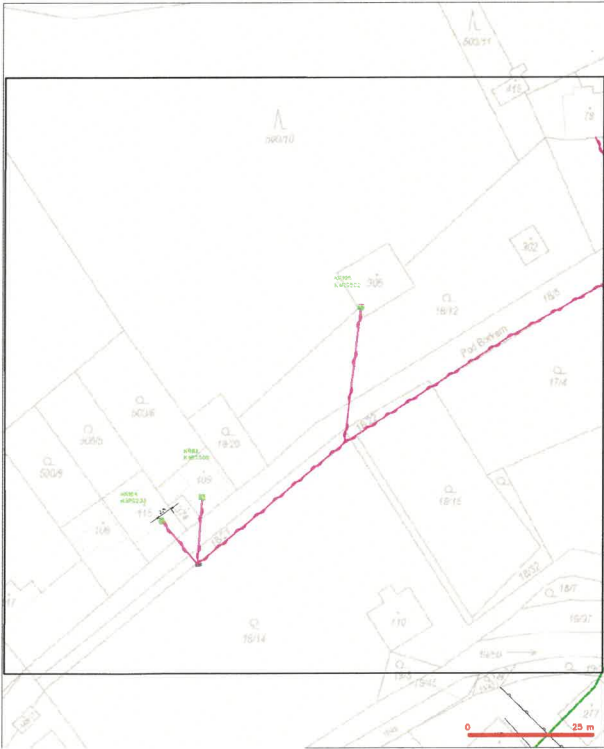
SITUAČNÍ VÝKRES - POLYGON 1, list kládu P1-2



LEGENDA

— zelená čára —	— červená čára —	— modrá čára —	— žlutá čára —
— zelená čára —	— červená čára —	— modrá čára —	— žlutá čára —
— zelená čára —	— červená čára —	— modrá čára —	— žlutá čára —
— zelená čára —	— červená čára —	— modrá čára —	— žlutá čára —
— zelená čára —	— červená čára —	— modrá čára —	— žlutá čára —

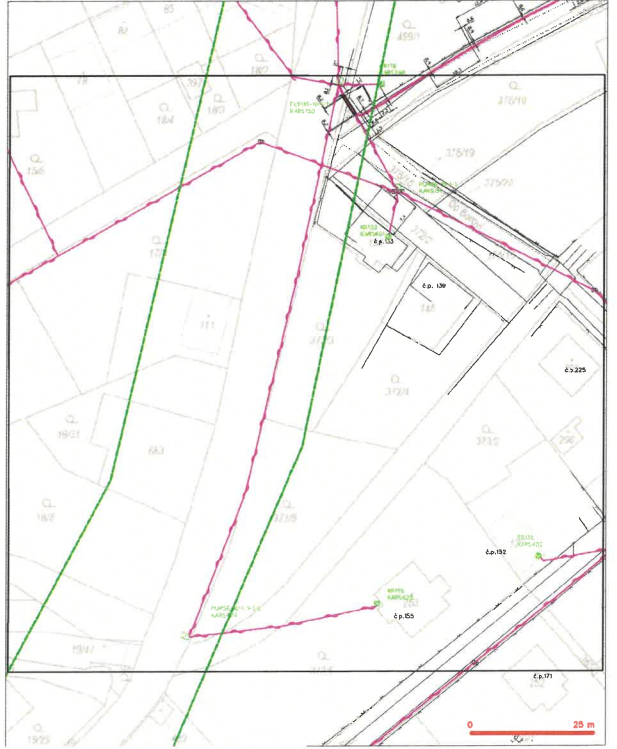
SITUAČNÍ VÝKRES - POLYGON 1, list kládu P1-3



LEGENDA

— zelená čára —	— červená čára —	— modrá čára —	— žlutá čára —
— zelená čára —	— červená čára —	— modrá čára —	— žlutá čára —
— zelená čára —	— červená čára —	— modrá čára —	— žlutá čára —
— zelená čára —	— červená čára —	— modrá čára —	— žlutá čára —
— zelená čára —	— červená čára —	— modrá čára —	— žlutá čára —

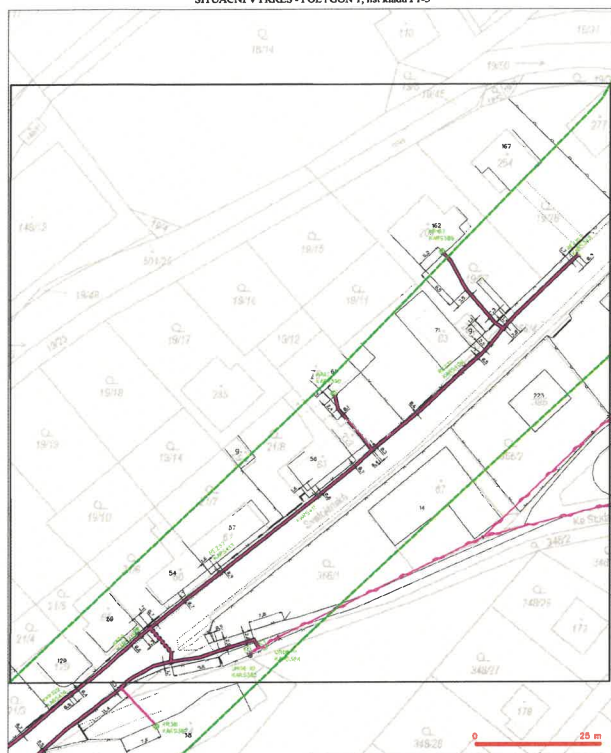
SITUAČNÍ VÝKRES - POLYGON 1, list kládu P1-4



LEGENDA

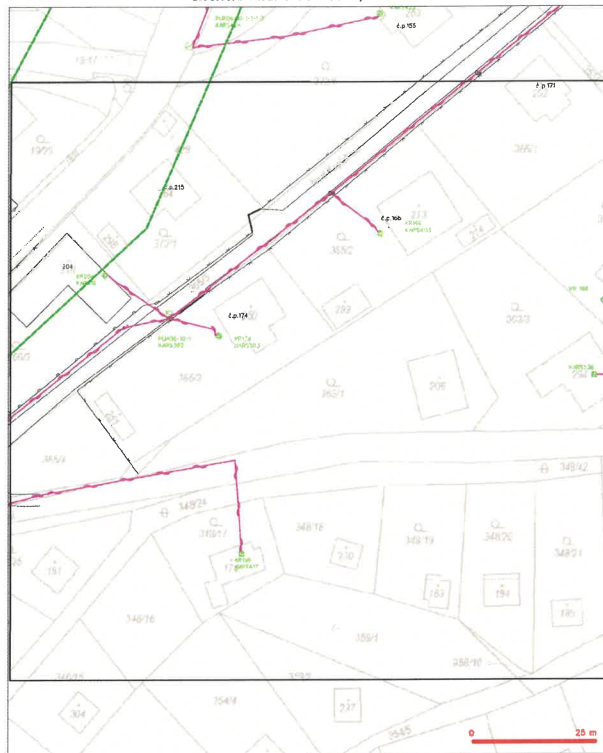
— zelená čára —	— červená čára —	— modrá čára —	— žlutá čára —
— zelená čára —	— červená čára —	— modrá čára —	— žlutá čára —
— zelená čára —	— červená čára —	— modrá čára —	— žlutá čára —
— zelená čára —	— červená čára —	— modrá čára —	— žlutá čára —
— zelená čára —	— červená čára —	— modrá čára —	— žlutá čára —

SITUAČNÍ VÝKRES - POLYGON 1. list kladu P1-5

[illegible]

© 1996 by Cambridge University Press. Printed in the United Kingdom. This journal is registered with the Copyright Clearance Center, 222 Rosewood Drive, Danvers, MA 01923. Organizations in the USA who are also registered with the C.C.C. may therefore copy material (beyond the limits permitted by sections 107 and 108 of US copyright law) subject to payment to C.C.C. of the per copy fee of \$05.00. This consent does not extend to multiple copying for promotional or commercial purposes. ISI Tear Sheet Service, 3501 Market Street, Philadelphia, PA 19104, USA, is authorized to supply single copies of separate articles for private use only. Organizations authorized by the Copyright Licensing Agency may also copy material subject to the usual conditions. For all other use, permission should be sought from Cambridge or the American Branch of Cambridge University Press.

SITUAČNÍ VÝKRES - POLYGON 1, list kladu P1-6

[illegible]

8 / 22

SITUAČNÍ VÝKRES - POLYGON 1, list kladu P1-7

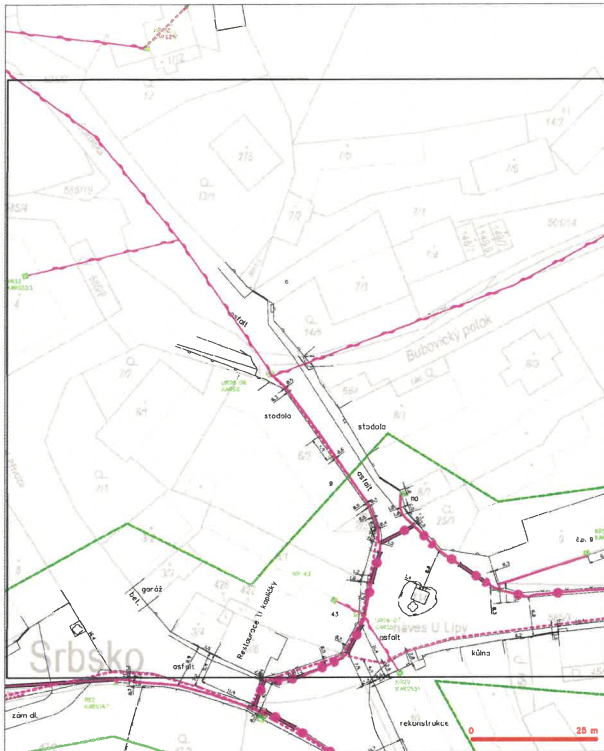
[illegible][illegible]

SITUAČNÍ VÝKRES - POLYGON 1, list kladu P1-8

[illegible]

10/22

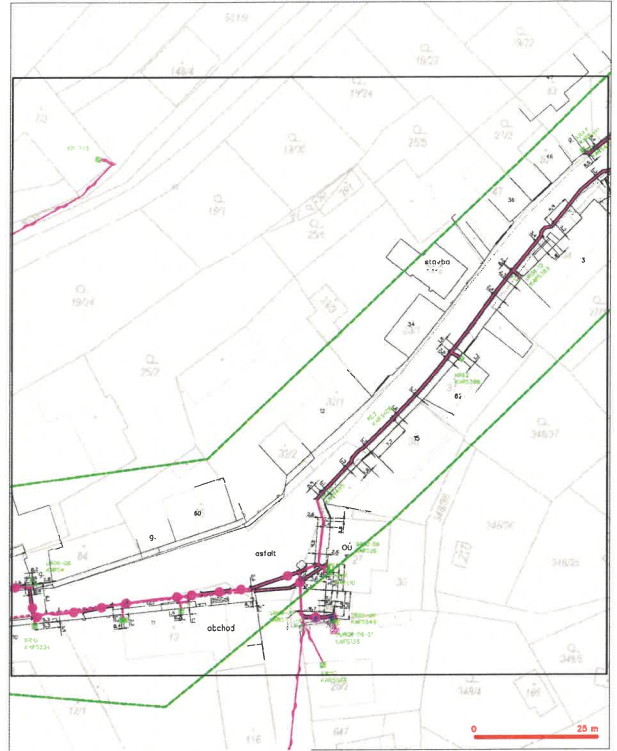
SITUACNÝ VÝKRES - POLYGON 1, list kladu P1-9



LEGENDA

	navrhovaná cesta I. kategórie		navrhovaná cesta II. kategórie
	navrhovaná cesta III. kategórie		navrhovaná cesta IV. kategórie
	navrhovaná cesta V. kategórie		navrhovaná cesta VI. kategórie
	navrhovaná cesta VII. kategórie		navrhovaná cesta VIII. kategórie
	navrhovaná cesta IX. kategórie		navrhovaná cesta X. kategórie

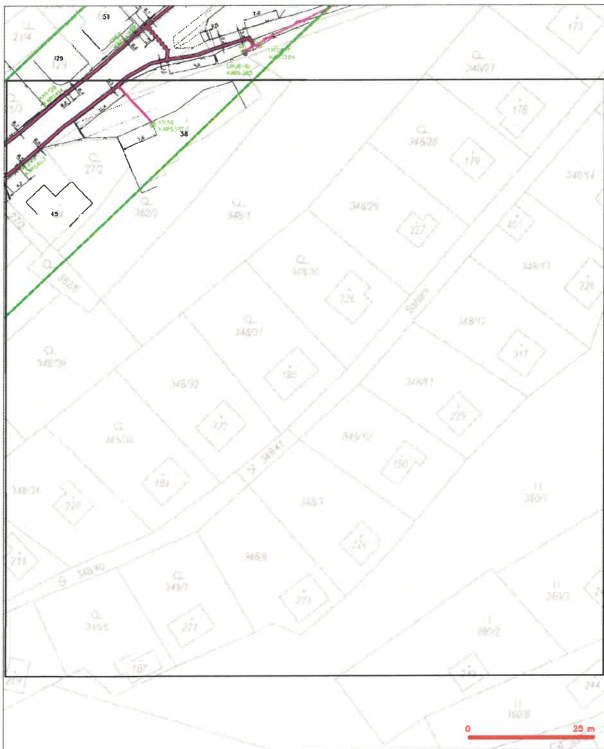
SITUACNÝ VÝKRES - POLYGON 1, list kladu P1-10



LEGENDA

	navrhovaná cesta I. kategórie		navrhovaná cesta II. kategórie
	navrhovaná cesta III. kategórie		navrhovaná cesta IV. kategórie
	navrhovaná cesta V. kategórie		navrhovaná cesta VI. kategórie
	navrhovaná cesta VII. kategórie		navrhovaná cesta VIII. kategórie
	navrhovaná cesta IX. kategórie		navrhovaná cesta X. kategórie

SITUACNÝ VÝKRES - POLYGON 1, list kladu P1-11



LEGENDA

	navrhovaná cesta I. kategórie		navrhovaná cesta II. kategórie
	navrhovaná cesta III. kategórie		navrhovaná cesta IV. kategórie
	navrhovaná cesta V. kategórie		navrhovaná cesta VI. kategórie
	navrhovaná cesta VII. kategórie		navrhovaná cesta VIII. kategórie
	navrhovaná cesta IX. kategórie		navrhovaná cesta X. kategórie

SITUACNÝ VÝKRES - POLYGON 1, list kladu P1-12



LEGENDA

	navrhovaná cesta I. kategórie		navrhovaná cesta II. kategórie
	navrhovaná cesta III. kategórie		navrhovaná cesta IV. kategórie
	navrhovaná cesta V. kategórie		navrhovaná cesta VI. kategórie
	navrhovaná cesta VII. kategórie		navrhovaná cesta VIII. kategórie
	navrhovaná cesta IX. kategórie		navrhovaná cesta X. kategórie

SITUAČNÍ VÝKRES - POLYGON 1, list kladu P1-13

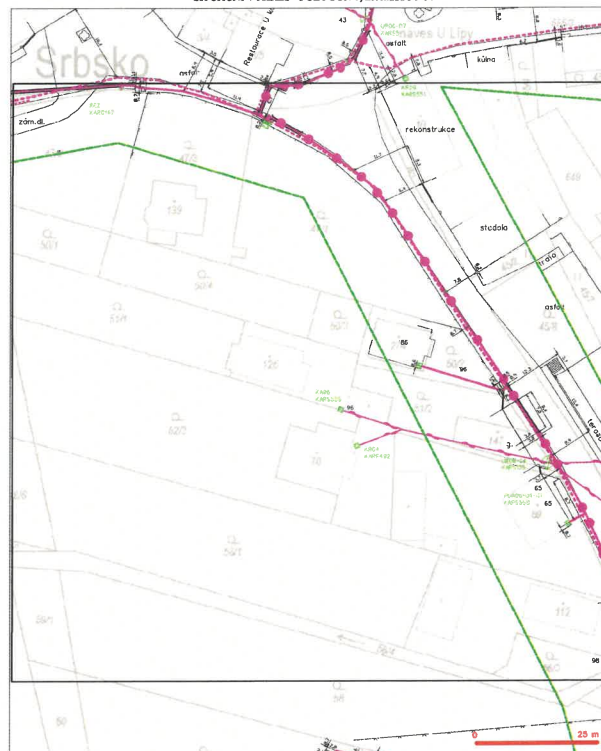


LEGENDA

[illegible]

15 / 22

SITUAČNÍ VÝKRES - POLYGON 1, list kladu PI-14



LEGEND A

[illegible]

16/22

SITUAČNÍ VÝKRES - POLYGON 1, list kladu P1-15

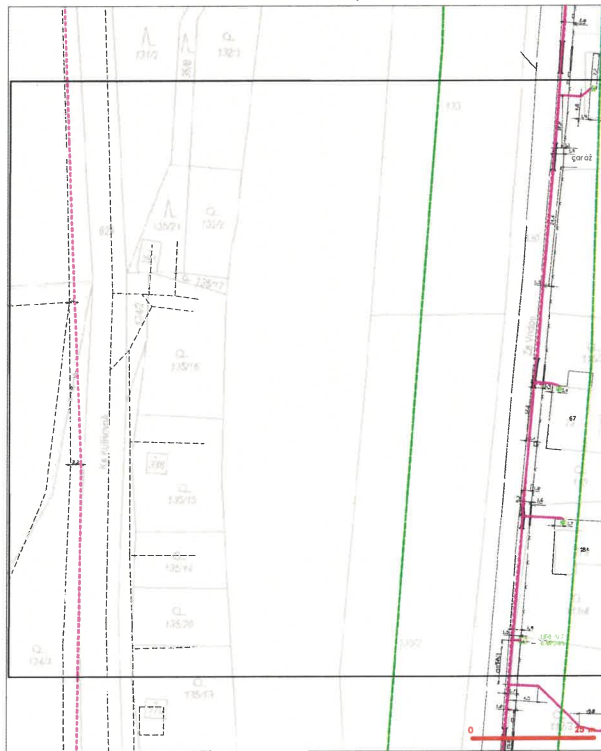


LEGENDA

[illegible]

17/22

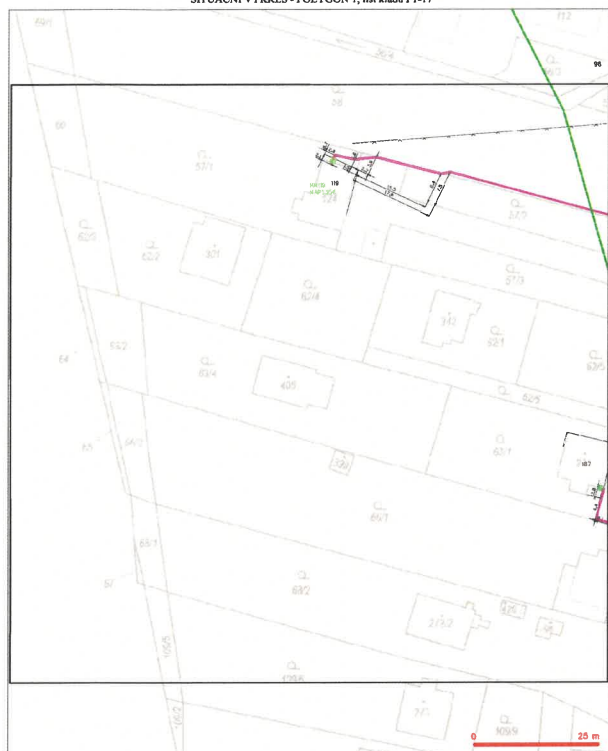
SITUAČNÍ VÝKRES - POLYGON 1, list kladu P1-16



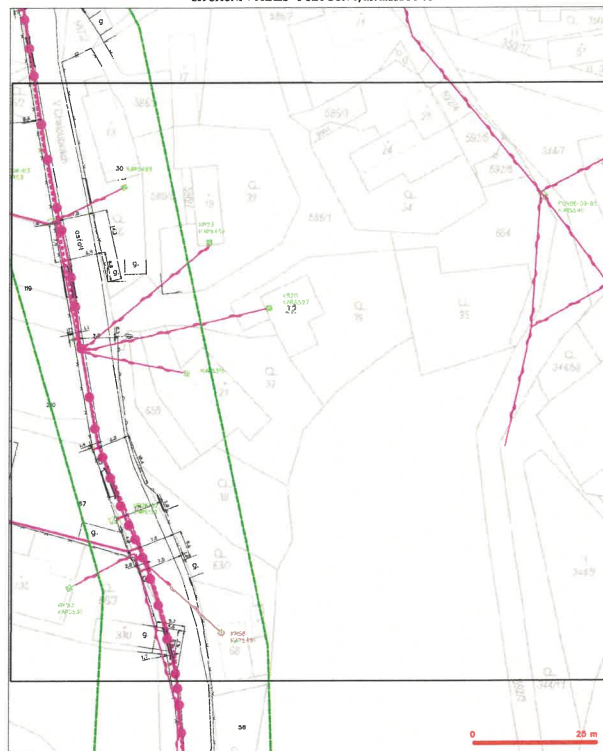
LEGENDA

[illegible]

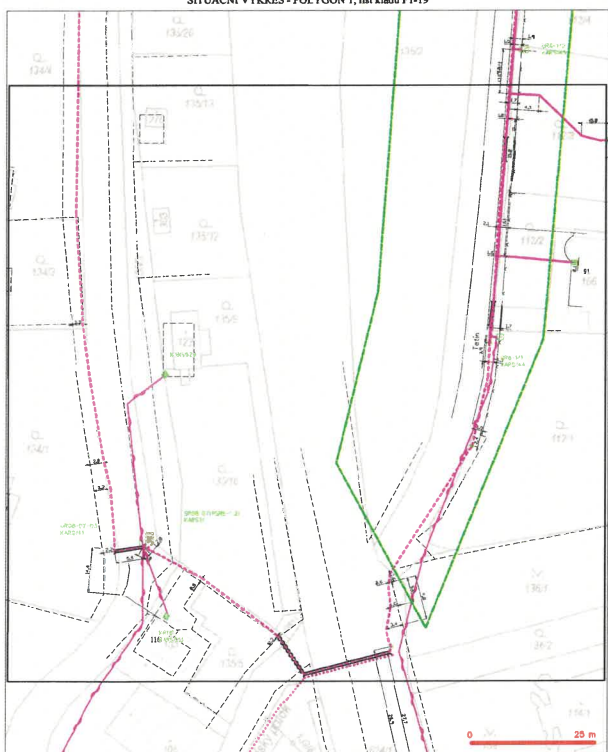
18/22

[illegible]

19/22

[illegible]

20 / 22

[illegible]

21 / 22



LEGENDA

A - **Arbeitsplatz** (Arbeitsplatz)
B - **Bauwerk** (Bauwerk)
C - **Chemin** (Chemin)
D - **Dach** (Dach)
E - **Elektronik** (Elektronik)
F - **Fenster** (Fenster)
G - **Garten** (Garten)
H - **Haus** (Haus)
I - **Innen** (Innen)
J - **Jahr** (Jahr)
K - **Küche** (Küche)
L - **Licht** (Licht)
M - **Mauerwerk** (Mauerwerk)
N - **Nachbau** (Nachbau)
O - **Objekt** (Objekt)
P - **Plan** (Plan)
Q - **Quadrat** (Quadrat)
R - **Raum** (Raum)
S - **Schicht** (Schicht)
T - **Tisch** (Tisch)
U - **Umfeld** (Umfeld)
V - **Vergangenheit** (Vergangenheit)
W - **Wand** (Wand)
X - **Wasser** (Wasser)
Y - **Weg** (Weg)
Z - **Zeit** (Zeit)

22 / 22

Váš dopis Č.j.:
Ze dne: 14.09.2020
Naše značka: O20070128158
Vyřizuje: Kubásková
Tel.: tel.: +420 311 747 137
E-mail: technicka.kancelar@vakberoun.cz
Datum: 08.10.2020

IM-Projekt, inženýrské a mostní
konstrukce, s.r.o.
Vodní č.p. 970/1
602 00 Staré Brno

Věc: Územní nebo stavební řízení - bez záměru napojení na vodohospodářské sítě

Název stavby: II/116 a III/11614 Srbsko, průtah

Místo stavby: k.ú. Srbsko u Karlštejna – p. č. 585/3

**Stavebník: Krajská správa a údržba silnic Středočeského kraje, příspěvková
organizace, Smíchov, Zborovská, č.p. 81/11, 15000**

Předložené podklady:

- Žádost o vyjádření, zájmové území v KM, PZ, STZ, koordinační situační výkres 1.-3.část (Ing. M. Tobek)
- **Popis stavby:** Předmětem PD je modernizace části silnic II/116 a III/11614 v podobě průtahu v intravilánu obce Srbsko s návazností na stávající dopravní síť. Silnice II/116 slouží jako silnice nadregionálního charakteru, která spojuje okresy Rakovník a Příbram v rámci Středočeského kraje (Lány-Nižbor-Beroun-Srbsko-Karlštejn-Mníšek pod Brdy-Nový Knín). Silnice III/11614 slouží jako silnice regionálního charakteru, která spojuje Obce Srbsko a Tetín. Začátek zájmového úseku silnice II/116 bude situován na konci obce Srbsko ve směru na město Beroun (mezi VDZ „IZ4a –Obec“ a IZ4b-Konec obce). Konec zájmového úseku silnice II/116 bude situován na konci obce Srbsko ve směru na městys Karlštejn. (mezi VDZ „IZ4a-Obec“ a „IZ4b-Konec obce“). V rámci stavby dojde k rekonstrukci mostu ev. č. 116-015 v Srbsku přes Bubovický potok, k výstavbě 1 propustku pod silnicí II/116, řešení plochy veřejného prostoru- ul. Svatojánská, V Chaloupkách a návěs U Lípy, Za Vodou, nová dešťová kanalizace, prodloužení stávající dešťové kanalizace, obnovení šachet stávající dešť. kanalizace, obnova VO, přeložka VO, přeložka nadzemního i podzemního sdělovacího vedení, přeložka sloupů sdělovacího vedení, přeložka nadzemního STL plynovodu, chráničky s čístačkou podzemního STL plynovodu, stromy určené ke kácení a k ochraně. Stávající odvodnění bude kompletně revitalizováno. Povrchová voda bude v intravilánu odvedena gravitačně příčným a podélným sklonem zpevněných ploch do obnovených a doplněných uličních vpustí, prahových vpustí a střešních svodů, které budou zaústěny do stávající či nové dešťové kanalizace, resp. do řeky Berounky. Zemní pláš, resp. paraplaš bude v intravilánu též odvedena gravitačně, avšak do podélné drenáže po jedné či obou stranách vozovky, která bude vyvedena také do stávající či nové dešťové kanalizace, resp. do řeky Berounky přes přípojky uličních vpustí, prahových vpustí či střešních svodů. V extravilánu silnice II/116 ve směru na městys Karlštejn dojde k reprofilaci stávajícího otevřeného odvodnění, ve kterém bude povrchová voda odvedena taktéž gravitačně příčným a podélným sklonem.

Sdělujeme, že v trase plánované stavby v k. ú. Srbsko u Karlštejna provozuje naše společnost vodohospodářská zařízení pro veřejnou potřebu. V příloze zasíláme situaci v tištěné podobě. V situaci nemusí být zakresleny všechny vodovodní a kanalizační přípojky, jejich polohu si můžete ověřit dotazem u jejich vlastníků.

Dle §23 zákona č.274/2001Sb. se jedná o umístění stavby v ochranném pásmu vodovodních řadů a kanalizačních stok. K takto předložené situaci máme následující podmínky:

1. Před prováděním prací je nutné vytyčení vodovodních řadů a kanalizačních stok v místech možných střetů.
2. Oznámit termín zahájení a ukončení prací a zabránit poškození vodohosp. zařízení.

3. Ve vzdálenosti dle ČSN 73 60 05 až 1m nutno zajistit ruční provádění výkopů.
4. Při odkrytí zařízení vodovodu nebo kanalizace v naší správě požadujeme přizvat zástupce naší společnosti před záhozem a zakrytím.
5. Při provádění zásypu je nutno dodržet původní uložení a ochranu potrubí (obsyp pískem, betonové bloky, signální kabel apod.).
6. Při výstavbě budou povrchové prvky vodohospodářských sítí umístěny do nivelety nové zpevněné plochy. Pokud dojde k výrazné změně stávajícího krytí, bude nutné toto předem projednat a odsouhlasit se zástupci naší společnosti.
7. Neumísťovat stavby, konstrukce ani jiná podobná zařízení, která brání zajištění kontroly, úpravy a údržby v ochranném pásmu. V ochranném pásmu nevysazovat dřeviny - stromy a keře nebo jiné trvalé porosty. Výsadbu v blízkosti ochranného pásma je zároveň účelné zvažovat tak, aby budoucí rozsah vzrostlé dřeviny nezasahoval do pásma a aby nemohla být dřevina poškozena při opravách potrubí.
8. Technická přejímka funkčnosti povrchových prvků vodohospodářských sítí bude provedena před položením poslední vrstvy komunikace. Technickou přejímku povrchových prvků vodohospodářských sítí provede proti objednavce provozní středisko. Předání všech povrchových prvků vodohospodářských sítí v plně funkčním stavu bude na místě písemně potvrzeno zástupcem naší společnosti. Toto potvrzení bude doloženo ke kolaudaci.
9. Dešťové vody nesmí být odváděny kanalizací v naší správě.

Dále sdělujeme:

- Kontrolu podmínek, vytyčení našich sítí si objednávejte u našeho provozu Berounsko (Petr Tomsa, tel. 311 747 125, petr.tomsa@vakberoun.cz).

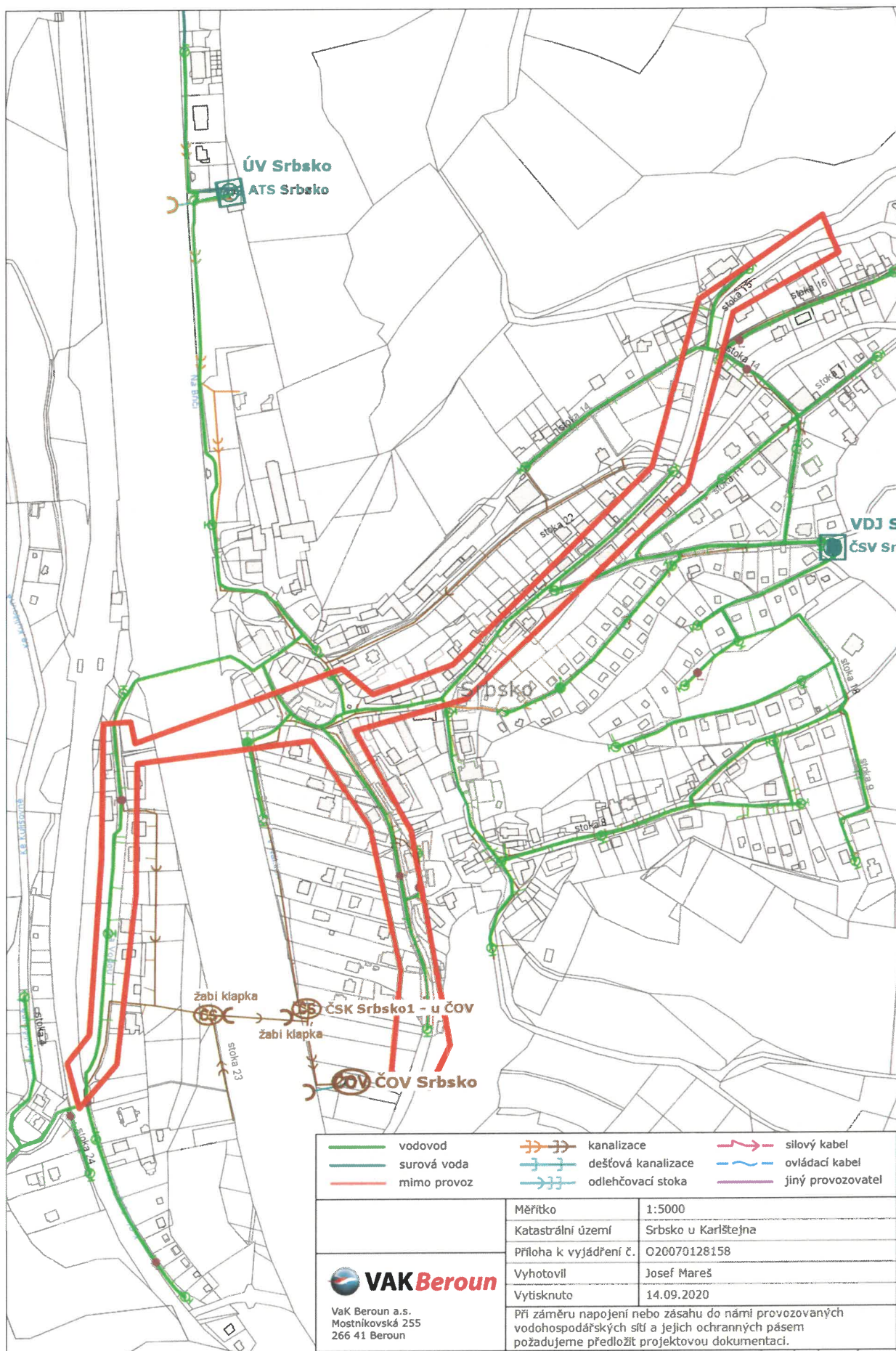
Souhlasíme se stavbou: „II/116 a III/11614 Srbsko, průtah“ při dodržení našich podmínek.



Ing. Roman Badin, MBA
technický ředitel
Vodovody a kanalizace Beroun, a.s.
Mostníkovská 255/3, Beroun-Závodí
266 01 Beroun, www.vakberoun.cz
Tel. 311 747 111, 800 100 663 ☎
IČ: 46356975, DIČ: CZ46356975

Příloha: Mapa_O20070128158.pdf, ověřený koordinační situační výkres 1.-3. část

Platnost tohoto vyjádření je jeden rok ode dne jeho vystavení.



Váš dopis Č.j.:

Ze dne: 29.07.2022
Naše značka: O221-13094/2022
Vyřizuje: Kubásková
Tel.: tel.: +420 311 747 137
E-mail: technicka.kancelar@vakberoun.cz
Datum: 11.08.2022

IM-Projekt, inženýrské a mostní
konstrukce, s.r.o.
Vodní č.p. 970/1
602 00 Staré Brno

Územní nebo stavební řízení - bez záměru napojení na vodohospodářské sítě

Název stavby: II/116 a III/11614 Srbsko, průtah

Místo stavby: k.ú. Srbsko u Karlštejna – p. č. 585/3

Stavebník: Krajská správa a údržba silnic Středočeského kraje, příspěvková organizace, Smíchov, Zborovská, č.p. 81/11, 15000

Původní vyjádření zn. O20070128158 ze dne 08.10.2020

Předložené podklady:

- Žádost o vyjádření, zájmové území v KM, PZ, STZ, koordinační situační výkres 1.-3.část (Ing. M. Tobek)
- Popis stavby: Předmětem PD je modernizace části silnic II/116 a III/11614 v podobě průtahu v intravilánu obce Srbsko s návazností na stávající dopravní síť. Silnice II/116 slouží jako silnice nadregionálního charakteru, která spojuje okresy Rakovník a Příbram v rámci Středočeského kraje (Lány-Nižbor-Beroun-Srbsko-Karlštejn-Mníšek pod Brdy-Nový Knín). Silnice III/11614 slouží jako silnice regionálního charakteru, která spojuje Obce Srbsko a Tetín. Začátek zájmového úseku silnice II/116 bude situován na konci obce Srbsko ve směru na město Beroun (mezi VDZ „IZ4a –Obec“ a IZ4b-Konec obce). Konec zájmového úseku silnice II/116 bude situován na konci obce Srbsko ve směru na městys Karlštejn. (mezi VDZ „IZ4a-Obec“ a „IZ4b-Konec obce“). V rámci stavby dojde k rekonstrukci mostu ev. č. 116-015 v Srbsku přes Bubovický potok, k výstavbě 1 propustku pod silnicí II/116, řešení plochy veřejného prostoru–ul. Svatojánská, V Chaloupkách a návěs U Lípy, Za Vodou, nová dešťová kanalizace, prodloužení stávající dešťové kanalizace, obnovení šachet stávající dešť. kanalizace, obnova VO, přeložka VO, přeložka nadzemního i podzemního sdělovacího vedení, přeložka sloupů sdělovacího vedení, přeložka nadzemního STL plynovodu, chráničky s číhačkou podzemního STL plynovodu, stromy určené ke kácení a k ochraně. Stávající odvodnění bude kompletně revitalizováno. Povrchová voda bude v intravilánu odvedena gravitačně příčným a podélným sklonem zpevněných ploch do obnovených a doplněných uličních vpustí, prahových vpustí a střešních svodů, které budou zaústěny do stávající či nové dešťové kanalizace, resp. do řeky Berounky. Zemní pláň, resp. parapláň bude v intravilánu též odvedena gravitačně, avšak do podélné drenáže po jedné či obou stranách vozovky, která bude vyvedena také do stávající či nové dešťové kanalizace, resp. do řeky Berounky přes přípojky uličních vpustí, prahových vpustí či střešních svodů. V extravilánu silnice II/116 ve směru na městys Karlštejn dojde k reprofiliaci stávajícího otevřeného odvodnění, ve kterém bude povrchová voda odvedena taktéž gravitačně příčným a podélným sklonem.

Sdělujeme, že v trase plánované stavby v k. ú. Srbsko u Karlštejna provozuje naše společnost vodohospodářská zařízení pro veřejnou potřebu. V příloze zasíláme situaci v tištěné podobě. V situaci nemusí být zakresleny všechny vodovodní a kanalizační přípojky, jejich polohu si můžete ověřit dotazem u jejich vlastníků.

Dle §23 zákona č.274/2001Sb. se jedná o umístění stavby v ochranném pásmu vodovodních řadů a kanalizačních stok. K takto předložené situaci máme následující podmínky:

1. Před prováděním prací je nutné vytyčení vodovodních řadů a kanalizačních stok v místech možných střetů.
2. Oznámit termín zahájení a ukončení prací a zabránit poškození vodohosp. zařízení.
3. Ve vzdálenosti dle ČSN 73 60 05 až 1m nutno zajistit ruční provádění výkopů.
4. Při odkrytí zařízení vodovodu nebo kanalizace v naší správě požadujeme přizvat zástupce naší společnosti před záhozem a zakrytím.


5. Při provádění zásypu je nutno dodržet původní uložení a ochranu potrubí (obsyp pískem, betonové bloky, signální kabel apod.).
6. Při výstavbě budou povrchové prvky vodohospodářských sítí umístěny do nivelety nové zpevněné plochy. Pokud dojde k výrazné změně stávajícího krytí, bude nutné toto předem projednat a odsouhlasit se zástupci naší společnosti.
7. Neumísťovat stavby, konstrukce ani jiná podobná zařízení, která brání zajištění kontroly, úpravy a údržby v ochranném pásmu. V ochranném pásmu nevysazovat dřeviny - stromy a keře nebo jiné trvalé porosty. Výsadbu v blízkosti ochranného pásma je zároveň účelné zvažovat tak, aby budoucí rozsah vzrostlé dřeviny nezasahoval do pásma a aby nemohla být dřevina poškozena při opravách potrubí.
8. Technická přejímka funkčnosti povrchových prvků vodohospodářských sítí bude provedena před položením poslední vrstvy komunikace. Technickou přejímku povrchových prvků vodohospodářských sítí provede proti objednavce provozní středisko. Předání všech povrchových prvků vodohospodářských sítí v plně funkčním stavu bude na místě písemně potvrzeno zástupcem naší společnosti. Toto potvrzení bude doloženo ke kolaudaci.
9. Dešťové vody nesmí být odváděny kanalizací v naší správě.

Dále sdělujeme:

- Kontrolu podmínek, vytyčení našich sítí si objednávejte u našeho provozu Berounsko (ZC Beroun, tel. 311 747 111, zc.beroun@vakberoun.cz).

Souhlasíme se stavbou: „II/116 a III/11614 Srbsko, průtah“ při dodržení našich podmínek.

Vodovody a kanalizace Beroun, a.s.
Mostníkovská 255/3, Beroun-Závodí
266 01 Beroun, www.vakberoun.cz
Tel. 311 747 111, 800 100 663
IČ: 46356975, DIČ: CZ46356975



Ing. Josef Mareš
vedoucí technického úseku

Příloha: Mapa_O20070128158.pdf, ověřený koordinační situační výkres 1.-3. část

Platnost tohoto vyjádření je jeden rok ode dne jeho vystavení.



MO=111K, 200, 250, 300, 350, 400, 450, 500, 550, 600, 650, 700, 750, 800, 850, 900, 950, 1000, 1050, 1100, 1150, 1200, 1250, 1300, 1350, 1400, 1450, 1500, 1550, 1600, 1650, 1700, 1750, 1800, 1850, 1900, 1950, 2000, 2050, 2100, 2150, 2200, 2250, 2300, 2350, 2400, 2450, 2500, 2550, 2600, 2650, 2700, 2750, 2800, 2850, 2900, 2950, 3000, 3050, 3100, 3150, 3200, 3250, 3300, 3350, 3400, 3450, 3500, 3550, 3600, 3650, 3700, 3750, 3800, 3850, 3900, 3950, 4000, 4050, 4100, 4150, 4200, 4250, 4300, 4350, 4400, 4450, 4500, 4550, 4600, 4650, 4700, 4750, 4800, 4850, 4900, 4950, 5000, 5050, 5100, 5150, 5200, 5250, 5300, 5350, 5400, 5450, 5500, 5550, 5600, 5650, 5700, 5750, 5800, 5850, 5900, 5950, 6000, 6050, 6100, 6150, 6200, 6250, 6300, 6350, 6400, 6450, 6500, 6550, 6600, 6650, 6700, 6750, 6800, 6850, 6900, 6950, 7000, 7050, 7100, 7150, 7200, 7250, 7300, 7350, 7400, 7450, 7500, 7550, 7600, 7650, 7700, 7750, 7800, 7850, 7900, 7950, 8000, 8050, 8100, 8150, 8200, 8250, 8300, 8350, 8400, 8450, 8500, 8550, 8600, 8650, 8700, 8750, 8800, 8850, 8900, 8950, 9000, 9050, 9100, 9150, 9200, 9250, 9300, 9350, 9400, 9450, 9500, 9550, 9600, 9650, 9700, 9750, 9800, 9850, 9900, 9950, 10000, 10050, 10100, 10150, 10200, 10250, 10300, 10350, 10400, 10450, 10500, 10550, 10600, 10650, 10700, 10750, 10800, 10850, 10900, 10950, 11000, 11050, 11100, 11150, 11200, 11250, 11300, 11350, 11400, 11450, 11500, 11550, 11600, 11650, 11700, 11750, 11800, 11850, 11900, 11950, 12000, 12050, 12100, 12150, 12200, 12250, 12300, 12350, 12400, 12450, 12500, 12550, 12600, 12650, 12700, 12750, 12800, 12850, 12900, 12950, 13000, 13050, 13100, 13150, 13200, 13250, 13300, 13350, 13400, 13450, 13500, 13550, 13600, 13650, 13700, 13750, 13800, 13850, 13900, 13950, 14000, 14050, 14100, 14150, 14200, 14250, 14300, 14350, 14400, 14450, 14500, 14550, 14600, 14650, 14700, 14750, 14800, 14850, 14900, 14950, 15000, 15050, 15100, 15150, 15200, 15250, 15300, 15350, 15400, 15450, 15500, 15550, 15600, 15650, 15700, 15750, 15800, 15850, 15900, 15950, 16000, 16050, 16100, 16150, 16200, 16250, 16300, 16350, 16400, 16450, 16500, 16550, 16600, 16650, 16700, 16750, 16800, 16850, 16900, 16950, 17000, 17050, 17100, 17150, 17200, 17250, 17300, 17350, 17400, 17450, 17500, 17550, 17600, 17650, 17700, 17750, 17800, 17850, 17900, 17950, 18000, 18050, 18100, 18150, 18200, 18250, 18300, 18350, 18400, 18450, 18500, 18550, 18600, 18650, 18700, 18750, 18800, 18850, 18900, 18950, 19000, 19050, 19100, 19150, 19200, 19250, 19300, 19350, 19400, 19450, 19500, 19550, 19600, 19650, 19700, 19750, 19800, 19850, 19900, 19950, 20000, 20050, 20100, 20150, 20200, 20250, 20300, 20350, 20400, 20450, 20500, 20550, 20600, 20650, 20700, 20750, 20800, 20850, 20900, 20950, 21000, 21050, 21100, 21150, 21200, 21250, 21300, 21350, 21400, 21450, 21500, 21550, 21600, 21650, 21700, 21750, 21800, 21850, 21900, 21950, 22000, 22050, 22100, 22150, 22200, 22250, 22300, 22350, 22400, 22450, 22500, 22550, 22600, 22650, 22700, 22750, 22800, 22850, 22900, 22950, 23000, 23050, 23100, 23150, 23200, 23250, 23300, 23350, 23400, 23450, 23500, 23550, 23600, 23650, 23700, 23750, 23800, 23850, 23900, 23950, 24000, 24050, 24100, 24150, 24200, 24250, 24300, 24350, 24400, 24450, 24500, 24550, 24600, 24650, 24700, 24750, 24800, 24850, 24900, 24950, 25000, 25050, 25100, 25150, 25200, 25250, 25300, 25350, 25400, 25450, 25500, 25550, 25600, 25650, 25700, 25750, 25800, 25850, 25900, 25950, 26000, 26050, 26100, 26150, 26200, 26250, 26300, 26350, 26400, 26450, 26500, 26550, 26600, 26650, 26700, 26750, 26800, 26850, 26900, 26950, 27000, 27050, 27100, 27150, 27200, 27250, 27300, 27350, 27400, 27450, 27500, 27550, 27600, 27650, 27700, 27750, 27800, 27850, 27900, 27950, 28000, 28050, 28100, 28150, 28200, 28250, 28300, 28350, 28400, 28450, 28500, 28550, 28600, 28650, 28700, 28750, 28800, 28850, 28900, 28950, 29000, 29050, 29100, 29150, 29200, 29250, 29300, 29350, 29400, 29450, 29500, 29550, 29600, 29650, 29700, 29750, 29800, 29850, 29900, 29950, 30000, 30050, 30100, 30150, 30200, 30250, 30300, 30350, 30400, 30450, 30500, 30550, 30600, 30650, 30700, 30750, 30800, 30850,

U.S. DEPARTMENT OF AGRICULTURE

1221-13094/22 11.P 22 *Missp*



0221-13094/22 11.8.22 *Keep*



IM-Projekt, inženýrské a mostní konstrukce, s.r.o.
Tomáš Matějka
Vodní 970/1
602 00 Brno - Staré Brno

V Praze, 29.7.2022

Naše zn.: **220729-1114452569**

Věc: vyjádření k žádosti k akci "**II/116 a III/11614 Srbsko, průtah**"

Společnost Vodafone Czech Republic a.s. (dále jen „Vodafone“), se sídlem Praha 5, náměstí Junkových 2, IČ: 25788001, zapsaná dne 13.8. 1999 v obchodním rejstříku vedeném Městským soudem v Praze pod spisovou značkou B.6064 a společnost Vantage Towers, s.r.o. se sídlem Závišova 502/5, Nusle, 140 00 Praha 4, zapsaná v obchodním rejstříku vedeném u Městského soudu v Praze pod sp. zn. C 330005, IČO: 09056009, DIČ: CZ09056009 zastoupená Vodafone na základě plné moci Vám sděluje, že dle Vámi podané žádosti ze dne **29.7.2022**, která je nedílnou součástí tohoto vyjádření,

souhlasí s realizací projektu.

Ve Vámi zadaném zájmovém území a v uvedené výšce (výška stavby: 0 m, výška jeřábu: 0 m) se nenachází žádné podzemní ani nadzemní vedení.

Platnost vyjádření je **1 rok** od data vydání. Vyjádření je platné pouze v rámci předmětného projektu a pro důvod vydání vyjádření stanovený žadatelem v žádosti.

Vyjádření pozbývá platnosti uplynutím doby platnosti, změnou rozsahu zájmového území i změnou důvodu vydání vyjádření uvedeného v žádosti, to vše v závislosti na tom, která ze skutečností rozhodná pro pozbytí platnosti tohoto vyjádření nastane nejdříve. Po skončení platnosti si musíte podat novou žádost na adrese <https://www.zadostovyjadeni.cz/vodafone/>.

S pozdravem

v.z. Ing. Kateřina Rendeková
Vodafone Czech Republic a. s.
náměstí Junkových 2808/2
150 00 Praha 5

Tel.: 607105305

E-mail: katerina.rendekova@vodafone.com



Seznam příloh/přiložených souborů:

Zadost_220729-1114452569.pdf



Žádost o vyjádření k existenci sítí č. 220729-1114452569

Identifikační údaje žadatele / stavebníka

Typ: Právnícká osoba
IČO: 00066001
Firma: Krajská správa a údržba silnic Středočeského kraje, příspěvková organizace
Titul: Ing.
Jméno: Karel
Příjmení: Motal
E-mail: karel.motal@ksus.cz

Adresa sídla/bydliště

Ulice: Zborovská
Č.p. (č.ev.) / č.o.: 81 / 11
Obec: Praha - Smíchov
PSČ: 15000

Identifikační údaje zástupce žadatele /stavebníka

Typ: Právnícká osoba
IČO: 27689328
Firma: IM-Projekt, inženýrské a mostní konstrukce, s.r.o.
Jméno: Tomáš
Příjmení: Matějka
E-mail: info@im-projekt.cz

Adresa sídla/bydliště

Ulice: Vodní
Č.p. (č.ev.) / č.o.: 970 / 1



Obec: Brno - Staré Brno
PSC: 60200

Důvod žádosti o vyjádření

Název stavby: II/116 a III/11614 Srbsko, průtah
Typ stavby: Stavba výšky do 10 m nad zemí
Stupeň žádosti: DSP nebo DOS (Dokumentace pro stavební povolení/ohlášení stavby)
Popis stavby / doplňující informace: rekonstrukce silnice v obci Srbsko
Výška stavby: 0 m
Výška jeřábu: 0 m

Zájmové území

Kresba 1:



Dotčené KÚ: Srbsko u Karlštejna (752983)

Definice ve formátu Well-known Text (WKT):

POLYGON((-764925.31 -1056291.89,-764926.86 -1056328.52,-764983.07 -1056323.63,-765081.18 -1056370.15,-765105.46 -1056403.03,-765133.29 -1056500.29,-765166.1 -1056568.09,-765215.36 -1056614.54,-765281.32 -1056672.43,-765326.03 -1056714.67,-765370.84 -1056757.69,-765457.6 -1056778.46,-765456.04 -1056803.48,-765410.47 -1056871.84,-765399.09 -1056944.57,-765382.79 -1056997.92,-765383.34 -1057094.73,-765418.47 -1057087.77,-765410.53 -1057032.76,-765421.1 -1056996.96,-765434.75 -1056947.95,-765447.91 -1056876.59,-765462.75 -1056849.04,-765492.94 -1056797.89,-765528.04 -1056784.53,-765669.18 -1056811.05,-765673.9 -1056872.09,-765677.28 -1056941.3,-765683.9 -1057010.9,-765689.1 -1057069.47,-765700.26 -1057118.46,-765709.57 -1057128.46,-765724 -1057097.77,-765713.96 -1057057.44,-765709.05 -1056976.41,-765706.55 -1056883.06,-765706.51 -1056833.43,-765706.3 -1056788.62,-765646.07 -1056774.82,-765568.07 -1056753.72,-765544.03 -1056728.82,-765514.2 -1056751.9,-765501.85 -1056743.1,-765480.57 -1056721.04,-765459.3 -1056742.21,-765385.78 -1056730.93,-765327.61 -1056652.82,-765185.74 -1056534.32,-765132.32 -1056357.11,-765022.52 -1056294.49,-764925.31 -1056291.89))

Datum: 29.7.2022

Zadáno: <https://www.zadostovyjadreni.cz/vodafone/>

Informace podle zákona č. 127/2005 Sb., o elektronických komunikacích, nařízením 2016/679 o ochraně fyzických osob v souvislosti se zpracováním osobních údajů a o volném pohybu těchto údajů a o zrušení směrnice 95/46/ES (obecné nařízení o ochraně osobních údajů) a dalšími souvisejícími právními předpisy.

Společnost Position s.r.o., se sídlem Londýnská 665/45, 120 00 Praha 2, IČ 26422816, zapsaná v obchodním rejstříku vedeném Městským soudem v Praze, oddíl C, vložka 81053 („Position“) a společnost Vodafone Czech Republic s., se sídlem nám. Junkových 2808/2, 155 00 Praha 5, IČ 25788001, zapsaná v obchodním rejstříku vedeném Městským soudem v Praze, oddíl B, vložka 6064 („Vodafone“) Vás tímto informují, že shromážděné osobní údaje v rozsahu Vaše jméno, příjmení, bydliště, e-mailová adresa a telefonní číslo bude společnost Vodafone, jako správce, a společnost Position, jako zpracovatel, zpracovávat za účelem jejich použití při realizaci povinností v souvislosti se žádostí o stanovisko nebo vyjádření pro řízení podle zákona č. 183/2006 Sb., o územním plánování a stavebním řádu (stavební zákon), a to automatizovaným způsobem nebo v tištěné podobě s tím, že Vaše osobní údaje nebudou zpřístupněny jiným osobám.

Vaše osobní údaje poskytujete dobrovolně a tento souhlas můžete kdykoliv odvolat.

Podrobné informace o ochraně soukromí ve společnosti Vodafone, a to včetně uplatnění vašich práv subjektu údajů naleznete na webu <https://www.vodafone.cz/o-vodafone/ke-stazeni/ochrana-soukromi/>.



Vyřizuje: Dundáček Petr

E-mail: petr.dundacek@t-mobile.cz

IM-Projekt, inženýrské a
mostní konstrukce, s.r.o.
Tomáš Matějka
Vodní 970/1
60200 Brno

Naše značka: **E39229/22**

V Praze dne: **7.8.2022**

**Vyjádření a stanovení podmínek pro udělení souhlasu s umístěním stavby v ochranném pásmu
sítě technické infrastruktury (TI) společnosti T-Mobile Czech Republic a.s.**

Vydané podle § 101 ZÁKONA Č. 127/2005 Sb., o elektronických komunikacích a o změně některých souvisejících zákonů (zákon o elektronických komunikacích – dále jen ZEK), ve znění pozdějších předpisů a §161 zákona č. 183/2006 Sb., o územním plánování a stavebním řádu (stavební zákon) či dle dalších příslušných právních předpisů

Věc: II/116 a III/11614 Srbsko, průtah

Stupeň: Stavební řízení

Na základě předložených projektových podkladů dáváme **souhlasné stanovisko k vydání Územního souhlasu / rozhodnutí (Stavebního povolení) a následně souhlas s realizací stavby.**

Dle předložených dokladů nedojde ke kolizi s technickou infrastrukturou společnosti **T-Mobile Czech Republic a.s.**

Toto stanovisko má platnost 1 rok a nelze prodloužit. Po uplynutí platnosti zadejte žádost o nové stanovisko na:
<https://ochranasiti.t-mobile.cz/vyjadreni/>

T-Mobile
T-Mobile Czech Republic a.s.
Tomáš Matějka 2144/1
140 00 Praha 4
IČ 649 48 641, DIČ CZ64949681

ORP

.....
Ochrana sítí
Technologický úsek

V další komunikaci nebo požadavku doplňujících dotazů, uvádějte do „Předmětu“ e-mailu vždy číslo jednací.



Příloha č. 1

Rekapitulace žádosti o vyjádření k existenci sítě elektronických komunikací

Číslo žádosti: **E39229/22**
Název stavby /akce: **II/116 a III/11614 Srbsko, průtah**
Datum podání žádosti: **29.7.2022**
Důvod žádosti: **Stavební řízení**
Popis jiného důvodu žádosti:
Poznámka:

Žadatel

Firma / organizace: **IM-Projekt, inženýrské a mostní konstrukce, s.r.o.**
IČ: **27689328**
DIČ:
Kontaktní osoba: **Tomáš Matějka**
Adresa: **Vodní 970/1**
Město / obec: **Brno**
PSČ: **60200**
Stát:
E-mail: **info@im-projekt.cz**
Telefonní číslo: **722221208**

Stavebník

Firma / organizace: **Krajská správa a údržba silnic Středočeského kraje, příspěvková organizace**
Kontaktní osoba: **Ing. Karel Motal**
Adresa: **Zborovská 81/11**
Město / obec: **Praha**
PSČ: **15000**
Stát:
E-mail: **karel.motal@ksus.cz**
Telefonní číslo: **723500384**

Stavba

Výška nad terénem (metry): **0 m**
Projektant:
Druh stavby: **Dopravní infrastruktura - komunikace, chodníky, cyklostezky apod**
Hodnota projektu: **25 m il. Kč**
Měsíc zahájení stavby:
Měsíc ukončení stavby:

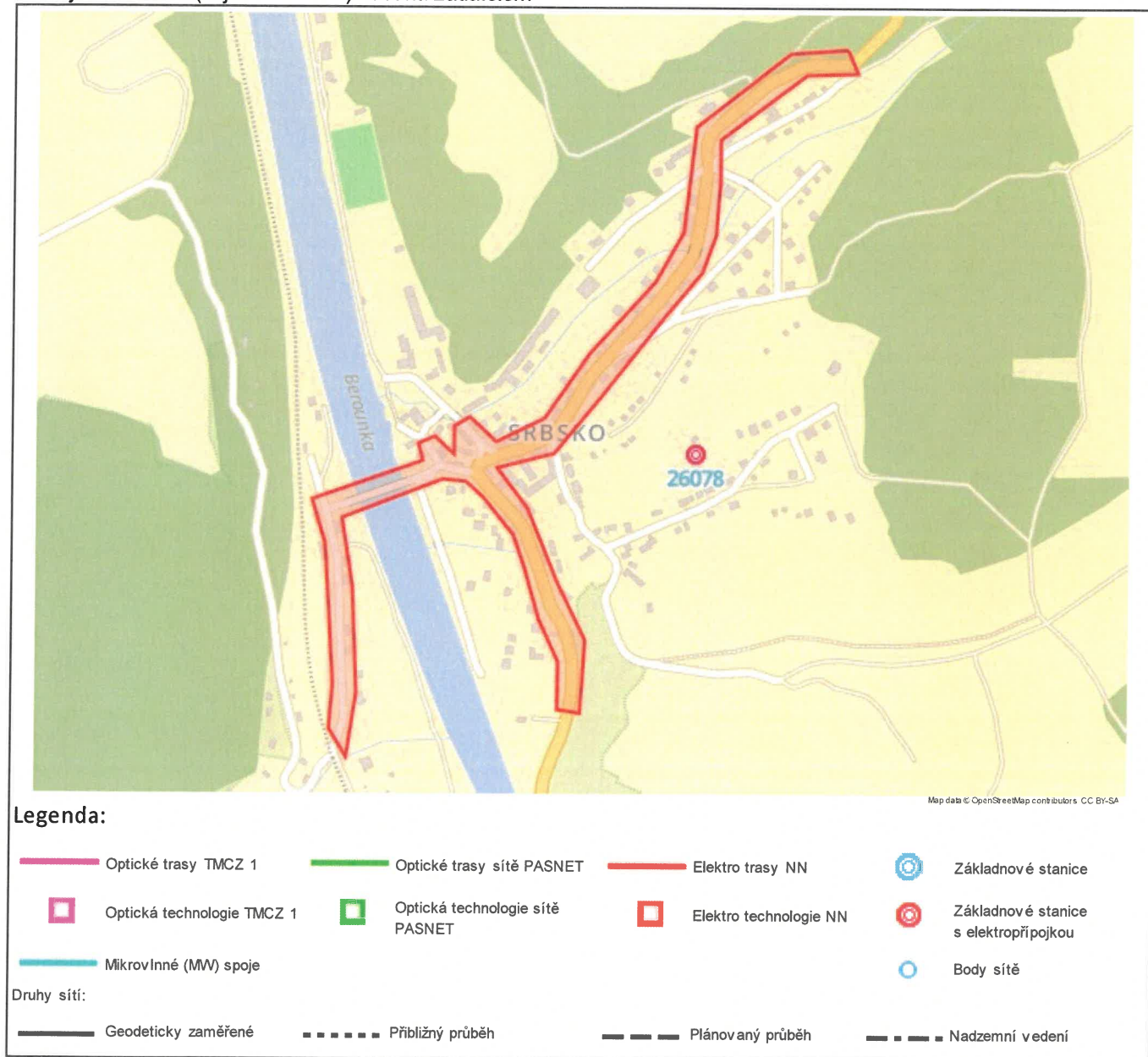
Odeslání stanoviska

E-mail: **info@im-projekt.cz**

Příloha č. 2

Síťový plán

Zájmová oblast (zájmové oblasti) zadána žadatelem



Geometrie zájmové oblasti (zájmových oblastí) žádosti ve formátu WKT a souřadnicovém systému S-JTSK. Zkopírováním textu lze geometrii zobrazit v jakémkoli softwaru podporujícím formát WKT.

POLYGON((-764924.158354957 -1056292.83190422,-764914.84255706 -1056325.9476641,-764982.263767128 -1056318.73900261,-765107.157844132 -1056387.93792688,-765114.794679531 -1056441.92453539,-765130.350681345 -1056513.40594511,-765154.772716955 -1056559.59012252,-765211.857108034 -1056611.23705888,-765309.927084221 -1056705.17473482,-765381.47484925 -1056771.06436895,-765458.894785882 -1056779.50026608,-765426.012018496 -1056838.44959047,-765400.131948889 -1056941.3972471,-765373.633232727 -1057023.49039238,-765393.291554087 -1057118.44616642,-765422.387241308 -1057109.67507099,-765412.80105528 -1057047.42450611,-765430.766103482 -1056987.48163314,-765441.240504723 -1056913.085735,-765449.918376314 -1056869.97156135,-765482.684274954 -1056815.69224468,-765502.655248359 -1056791.92315181,-765532.726808014 -1056784.56465532,-765672.622274461 -1056816.73330297,-765671.050545697 -1056910.03681941,-765684.756053705 -1057050.824113,-765709.668731289 -1057133.40133001,-765727.271913676 -1057092.89964919,-765714.407461921 -1057034.99137832,-765705.65285585 -1056929.18495373,-765699.472734888 -1056847.06203179,-765708.830417976 -1056786.7864394,-765555.972065432 -1056756.45372404,-765558.843677156 -1056732.7776722,-765535.438463307 -1056726.78242966,-765513.610734674 -1056753.91686195,-765508.337442279 -1056716.65626647,-765486.027003063 -1056707.40334499,-765455.57740672

T-Mobile Czech Republic a.s., Tomíčková 2144/1, 14800 Praha 4, Czech Republic, IČ: 64949681, DIČ: CZ64949681, zapsaná do OR u Městského soudu v Praze, B.3787



PRO SPOLEČNÉ ZÁŽITKY

-1056745.06535703,-765387.87450483 -1056722.84431872,-765316.13081893 -1056644.57311611,-765218.365428158
-1056563.77920417,-765172.513449737 -1056503.5634464,-765136.816127657 -1056366.67955807,-764999.634118752
-1056287.58608918,-764924.158354957 -1056292.83190422))

Váš dopis zn.
Ze dne
Naše zn. S14666/S-1608/2023-SŽ-OŘ PHA- OPS
Listů/příloh 3/2
Vyřizuje Sýkorová Šárka
Telefon +420 972 224 830
+420 606 960 537
E-mail SykorovaSa@spravazeleznic.cz
Datum 18. ledna 2023

IM-Projekt,
inženýrské a mostní konstrukce, s.r.o.
Mgr. Markéta Vaněčková
Vodní 970/1
602 00 Brno

Souhrnné stanovisko Správy železnic, státní organizace ke stavebnímu řízení

Na základě předložené žádosti a dokumentace vydává Správa železnic, státní organizace (dále jen SŽ), zastoupená Oblastním ředitelstvím Praha (dále jen OŘ Praha), podle zákona č. 183/2006 Sb., o územním plánování a stavebním řádu (stavební zákon), v platném znění toto:

Souhrnné stanovisko ke stavebnímu řízení

Pro stavbu:

Název stavby:	II/116 a III/11614 Srbsko, průtah
Místo stavby:	k.ú. Srbsko u Karlštejna mj. částečně na pozemku SŽ parc. č. 624/1
Trať:	Praha-Vyšehrad (mimo) - Plzeň hl.n.-os.n.(včet.bez seř.n.), v žkm 33,005 - 33,380 vpravo trati ve vzdálenosti 3,5 m od osy krajní koleje, žel. přejezd P277 (ev.km 33,041)
TÚDÚ:	020212
Žadatel:	IM-Projekt, inženýrské a mostní konstrukce, s.r.o., Vodní 970/1, 602 00 Brno
Stavebník Investor:	/ Obec Srbsko, K Závěrce 16, 267 18 Srbsko

Předmětem předložené projektové dokumentace je modernizace částí silnic II/116 a III/11614 v podobě průtahu v intravilánu obce Srbsko s návazností na stávající dopravní síť.

Stavební objekty:

SO 101 - Silnice II/116 a III/11614
SO 102 - Silnice III/11614
SO 103 - Veřejný prostor - ul. Svatojanská, V Chaloupkách a náves U Lípy
SO 104 - Veřejný prostor - ul. Za Vodou
SO 201 - Most ev.č. 116-015
SO 301 - Dešťová kanalizace
SO 401 - Veřejné osvětlení
SO 501 - Přeložka STL Plynovodu

Stavba se nachází v obvodu a v ochranném pásmu dráhy výše uvedené trati, mj. na pozemku SŽ parc. č. 624/1 v k.ú. Srbsko u Karlštejna.

V území dotčeném stavbou se **nachází** inženýrské sítě, zařízení a objekty v majetku SŽ.

Toto souhrnné stanovisko se vydává pro účely řízení u místně příslušného stavebního úřadu, pro vydání stavebního povolení a je zároveň souhlasným vyjádřením organizace oprávněné hospodařit s pozemkem České republiky (SŽ), a to za níže uvedených podmínek.

SŽ se stavbou v obvodu a v ochranném pásmu dráhy

s o u h l a s í

za předpokladu, že budou splněny následující podmínky:

1. Stavba musí být v souladu se všemi příslušnými normami a právními předpisy.
2. Stavba bude navržena a provedena tak, aby ani v budoucnu nedošlo k porušení její funkce vlivem provozu dráhy. Na případné stížnosti na negativní vlivy plynoucí z provozu železniční dopravy a souvisejících činností nebude brán zřetel.
3. Stavbou nesmí být ohrožena bezpečnost dráhy a drážní dopravy ani nesmí být narušena plynulost železničního provozu.
4. Realizace stavby musí respektovat provoz dráhy a rozsah drážních zařízení. V důsledku stavby nesmí dojít ke ztížení, nebo zamezení přístupu a údržby objektů a zařízení v majetku SŽ.
5. Na staveništi nesmí být umístěna světla nebo barevné plochy zaměnitelné s drážními návěstními znaky.
6. Přebytečný materiál a zemina nesmí být ukládány (ani provizorně) na drážní pozemky ani do drážních odvodňovacích zařízení. Veškeré vody musí být odváděny mimo drážní pozemky a mimo drážní odvodňovací zařízení.
7. Pokud dojde v důsledku stavebních prací, nebo dopravy stavebního materiálu k poškození drážního zařízení, k ohrožení stability drážního tělesa, nebo narušení geometrické polohy koleje, budou náklady na opravu hrazeny zhotovitelem stavby.
8. Stavební práce budou prováděny **v blízkosti provozované trati**, kde je nutné dbát zvýšené opatrnosti při pohybu osob a manipulaci s materiálem. **Během provádění prací nesmí být dotčen průjezdný průřez ani volný schůdný a manipulační prostor 3 m od osy koleje. Do tohoto prostoru nesmí zasahovat žádné překážky (nářadí, mechanizace, materiál apod.).**
9. **Požadujeme, aby stavba byla ohrazena výstražnou bezpečnostní páskou v min. vzdálenosti 3m od provozované koleje. Prostor musí být oddělen od provozované tratě.**
10. Při provádění stavebních prací je nutno zachovat dostatečný rozhled na přilehlém železničním přejezdu P277 (ev.km 33,041). Do jeho rozhledového pole nesmí být umístěno zařízení staveniště nebo skládka materiálu ani odstavována mechanizace.
11. **V zájmovém území dojde ke styku s telekomunikačním vedením** (DK Praha - Beroun) v majetku SŽ, ve správě Centra telematiky a diagnostiky (CTD), na kterých provádí údržbu a servisní činnost společnost ČD – Telematika a.s. (ČD-T). Kabelové trasy jsou chráněny ochranným pásmem na obě strany dle § 102 zákona č. 127/2005 Sb. o elektronických komunikacích. Je nutné dodržet podmínky uvedené ve vyjádření ČD-T č.j. 1202221817 ze dne 9. 11. 2022. (viz příloha č.1). **V místě křížení komunikace a kabelu bude přiložena rezervní chránička o průměru 20 cm** (viz. příloha č.2). Požadujeme před započítím jakékoliv stavební činnosti objednat u ČD-T vytýčení těchto kabelů a v případě, že by stavbou došlo k přiblížení k jejich trasám, je nutné projednat způsob jejich ochrany s majitelem tj. SŽ, CTD Praha dle platných Všeobecných podmínek pro kabely SŽ (viz. příloha č.1 tohoto souhrnného stanoviska)
Vytýčení kabelů objednejte v dostatečném časovém předstihu, e-mail: skspaha@cdt.cz
(případně další kontakty na www.cdt.cz/cs/o-nas/informace-pro-stavebniky
Kontakt ČD-T: p. Svoboda Ludvík tel.: +420 725 079 661, E: Ludvik.Svoboda@cdt.cz
Kontakt CTD: p. Sládek Jiří, Dipl. Technik tel.: +420 725 122 904
E: Sladek.J@spravazeleznice.cz

12. **Správa pozemních staveb OŘ Praha (dále jen SPS) eviduje v zájmovém území přístupovou cestu k objektům:**

- Srbsko zast. - čekárna Srbsko sm.Praha, IC5000145688
- Srbsko zast. - čekárna Srbsko sm.Beroun čp.63, IC5000145689
- Srbsko zast. - nástup.přístř. tř.2, IC5000145809

Po celou dobu stavby musí zůstat bezpečný přístup k objektům.

Požadujeme ohlásit zahájení a dokončení stavebních prací místnímu správci SPS, pan Michal Lešina, tel. +420 702 228 867.

13. **V zájmovém území stavby se nachází přejezdové zabezpečovací zařízení ve správě, Správa sdělovací a zabezpečovací techniky Praha západ OŘ Praha (SSZT Pz).** Před zahájením stavby je **nutné** objednat vytyčení, aby nedošlo k poškození zařízení. Vytyčení je třeba sjednat minimálně 14 dní předem.

Kontakt SSZT Pz: p. Zdeněk Pacholík, T: +420 972 226 528, +420 607 098 926,

E:pacholik@spravazeleznic.cz

14. **Upozorňujeme**, že je v řešeném území připravována stavba SŽ „**Optimalizace trati Karlštejn (mimo) - Beroun (mimo)**“, jejímž investorem je Stavební správa západ (SSZ). Koncem roku 2022 bude vypsán tendr na realizaci s předpokladem realizace v letech 2023 - 2025. Dotčené komunikace budou využívány jako přístupové cesty technikou k navážení stavebního materiálu. Z tohoto důvodu je potřeba vždy před zahájením realizace jednotlivých úseků a to po celou dobu realizace investice SŽ **provést koordinaci uzavírek a objízdných tras.**

Kontakt pro koordinaci a další informace k této stavbě podá SSZ, kontakt: Ing. Josef Křemen, T: +420 725 963 524, E: kremenjo@spravazeleznic.cz

15. Upozorňujeme, že plánovaná stavební činnost se nachází v blízkosti elektrizované trati se stejnosměrným napětím 3kV, kde je nutno respektovat veškeré platné normy, předpisy a zakázané činnosti v blízkosti trakčního vedení pod napětím zejména dle ČSN EN 50 110 – 1 ed. 3 a TNŽ 34 3109. Dále upozorňujeme, že dle energetického zákona č. 458/2000 Sb § 46 v platném znění, je ochranné pásmo pro trakční vedení (tj. pro nadzemní vedení, vodiče bez izolace s napětovou hladinou 1kV – 35kV včetně) tvořeno svislými rovinami vedenými po obou stranách vedení ve vodorovné vzdálenosti měřené kolmo na vedení ve vzdálenosti 7m od krajního vodiče.

Realizace stavebních prací musí respektovat "minimální hranici přiblížení stavby" k trakčnímu vedení dle ČSN 34 1530 ed.2. obrázek 1. Vzdušné vzdálenosti mezi živými částmi trakčního vedení a stavbami nebo konstrukcemi spojenými se zemí jsou stanoveny v ČSN EN 50119 ed.2 tabulka 2. V případě že, stavební činnost bude realizována za hranicí výše uvedeného prostoru, musí být na TV zajištěna napěťová výluka a stávající TV jako celek musí být chráněn před poškozením. Samotná hranice stavby tj. dokončeného díla nesmí zasahovat do vymezeného prostoru vzdušných vzdáleností mezi živými částmi trakčního vedení a stavbami nebo konstrukcemi spojenými se zemí dle zákona č.458/2000 Sb ve znění pozdějších předpisů, který stanovuje ochranné pásmo pro nadzemní vedení (v našem případě pro vodiče bez izolace s napětím nad 1 kV do 35 kV) 7,00 m od osy krajního vodiče.

16. **Stavbou bude trvalým stavebním zábořem zatížen pozemek SŽ, parc. č. 624/1 v k.ú. Srbsko u Karlštejna.**

Majetkoprávní vztahy budou řešeny podle novelizované SM85 a to následovně:

- 1) Na nové vedení VO bude zřízena služebnost dle směrnice SŽ SM85. Stavba je umístěna na pozemku SŽ parc. č. 624/1 v k.ú. Srbsko u Karlštejna. Investor požádá před vydáním stavebního povolení o uzavření „Smlouvy o budoucí smlouvě o zřízení věcného břemene - služebnosti“. Smlouvy vyřizuje SŽ, OŘ Praha – Oddělení kontrolní a právní, Partyzánská 24, 170 00 Praha 7, kontakt: pí. Markéta Štěrbová, tel. +420 972 226 413, E: Sterbova@spravazeleznic.cz.

Jako protihodnota za poskytnutí práva odpovídajícího zřizované služebnosti bude mezi povinným a oprávněným dohodnuta jednorázová platba, a to minimálně ve výši hodnoty stanovené znaleckým posudkem či na základě aplikace e-břemena (předkládá žadatel).

V případě, že bude na základě výše uvedeného postupu dohodnutá platba převyšovat 5000 Kč, bude hrazena zálohově na základě smlouvy o smlouvě budoucí, jinak bude hrazena až na základě vkladové smlouvy před podáním návrhu na vklad (smlouva o smlouvě budoucí bude však uzavřena vždy).

Pro případ, že se skutečné zatížení služebné věci bude po realizaci stavby lišit oproti stavu, který byl podkladem pro stanovení hodnoty znaleckým posudkem nebo aplikací e břemena, a skutečný rozsah zatížení je současně plošně větší či kvalitativně intenzivnější a dříve dohodnutá platba toto nepokrývá, má povinný právo požadovat, aby v rámci vkladové smlouvy byla stanovena povinnost povinného uhradit před vkladem služebnosti rozdíl mezi uhrazenou zálohou a nově stanovenou hodnotou dle skutečného provedení, která bude stanovena na základě znaleckého posudku nebo aplikace e- břemena.

Jako podklad pro uzavření smlouvy je třeba předložit v tištěné podobě:

- žádost o předložení smlouvy o poskytnutí plnění mající povahu služebnosti
- výřez ze situace, který bude zřetelně zachycovat zátěž nemovitosti(i) SŽ s hranicemi a parcelními čísly pozemků
- souhrnné stanovisko SŽ
- stanovisko Drážního úřadu, kterým se vydává souhlas se stavbou

Jako podklad pro uzavření vkladové smlouvy o zřízení služebnosti bude geometrický plán se zaměřením a vyznačením služebnosti dle skutečného uložení infrastruktury, který zajistí na své náklady investor.

- 2) Vzhledem k tomu, že dojde k rekonstrukci stávající komunikace v těsné blízkosti přejezdu, a nedojde k novým záborům, nepožadujeme odkup dotčené části pozemku investorovi KSÚS.

Investor (KSÚS) před vydáním stavebního povolení uzavře nájemní smlouvu na dočasný zábor pozemku (části) během stavby prostřednictvím OŘ Praha, OOČ, e-mail ORPHAobch@spravazeleznice.cz (kontakt: Bc. Veronika Čermáková, tel: 972 228 130).

V souladu se zněním nájemní smlouvy požádá investor o protokolární převzetí částí pozemku 14 dní před zahájením stavby prostřednictvím OŘ Praha, OOČ, e-mail: ORPHAooc@spravazeleznice.cz.

17. **Požadujeme s místním správcem dráhy (pan Pavel Machačný, tel. č. 724 944 270) dostatečným předstihu před zahájením prací projednat technologický postup stavby (především s ohledem na bezpečnost dráhy a drážní dopravy), časový harmonogram prací a odborný dozor při provádění prací v blízkosti železničního tělesa.**

- Práce je nutno provádět tak, aby nedošlo k ohrožení bezpečnosti dráhy a drážní dopravy a aby nebyla narušena plynulost žel. provozu.
 - V případě, že z projednání technologického postupu prací vyplývá nutnost práce provádět za výluky žel. dopravy, zavedení pomalých jízd či jiných opatření, pro zajištění bezpečnosti železničního provozu, požadujeme, aby veškeré práce (včetně přípravných prací) s možným vlivem na bezpečnost žel. provozu byly prováděny v rámci vlakových přestávek, zavedení pomalých jízd kolem pracovního místa, či v rámci výluky žel. dopravy. K tomuto je potřeba zpracovat technologický postup prací s časovými nároky na dobu přerušení žel. provozu, resp. provozu drážních zařízení a rozsahu zavedení pomalých jízd na konání jednotlivých výluk a pomalých jízd uzavřít smlouvu se SŽ – Odborem plánování a koordinace výluk, Dlážděná 1003/7, 110 00, Praha 1, kontakt: p. Jiří Melich, T: +420 972 244 184, 601 383 626, E: Melich@spravazeleznice.cz. Žádost o vypracování Rozkazu o výluce (ROV) spolu s technologickým postupem prací s časovými nároky na dobu přerušení je nutno předložit na OŘ Praha, kontakt: p. Lukáš Strejc, T: +420 972 224 644, 702 269 596 nebo p. Jiří Abel, Ing., T: +420 972 224 692, 725 389 718 – Odbor provozní OŘ Praha a to min. 120 dnů před předpokládaným termínem zahájení výluky z důvodu dlouhodobého plánování výluk.
18. **Investor musí při realizaci stavby respektovat pokyny odpovědného zástupce OŘ Praha týkající se bezpečnosti žel. dopravy a žel. zařízení vyplývající z tohoto souhrnného stanoviska, z projednání technologického postupu stavby.**

19. Upozorňujeme, že **prostor do vzdálenosti 2,5 m od osy krajní koleje je prostorem veřejně nepřístupným** (§ 4a zákona dráhách č. 266/1994 Sb. ve znění pozdějších novel). V tomto prostoru se mohou pohybovat pouze osoby, které splňují stanovená zdravotní a smyslová kritéria pro činnost v tomto prostoru a které absolvovaly příslušná drážní školení. Pro všechny osoby, které se budou v rámci přípravy a realizace stavby pohybovat v tomto prostoru musí být vydáno povolení ke vstupu do prostor SŽ a do provozované železniční dopravní cesty. Povolení ke vstupu vydává Odbor bezpečnosti SŽ a to na základě žádosti výhradně elektronickou formou – e-mailem. Vydávání povolení se řídí předpisem SŽ Ob 1 v aktuálním znění. Veškeré potřebné informace o postupu pro získání povolení vč. příslušných formulářů a kontaktů naleznete na webových stránkách (www.spravazeleznice.cz → Dodavatelé / Odběratelé → Vstup do provozované ŽDC).
20. **Zahájení a ukončení prací v obvodu a v ochranném pásmu dráhy ohlásí stavebník minimálně 14 dní předem písemně OŘ Praha na:**
- e-mailovou adresu ePodatelnaORPHA@spravazeleznice.cz
 - telefonicky, **Správě tratí Praha západ**, vedoucímu TO (traťový okrsek) Beroun, pan **Pavel Machačný**, tel. **+420 724 944 270**.
 - telefonicky, **místnímu správci SPS**, pan **Michal Lešina**, tel. **+420 702 228 867**.
- V ohlášení uveďte číslo naší zn. tohoto souhrnného stanoviska.
21. Po dokončení prací požadujeme kompletní úklid staveniště s odvozem veškerého zbytkového materiálu a uvést terén do původního stavu.
22. **Po dokončení prací požádá investor v přiměřeném předstihu (minimálně 21 dnů) před zahájením kolaudačního řízení/uvedením stavby do provozu SŽ OŘ Praha o prohlídku dokončené stavby a o kontrolu splnění výše uvedených podmínek. Součástí žádosti o prohlídku dokončené stavby musí být projektová dokumentace skutečného provedení stavby.** Dokladem o provedení prohlídky dokončené stavby a projevem souhlasu SŽ s uvedením stavby do provozu je kladné vyjádření SŽ OŘ Praha.

Upozorňujeme, že uvedená trať je elektrifikovaná stejnosměrnou trakční soustavou o napětí 3000 V s možností vzniku bludných proudů a na související povinnosti vyplývající z ustanovení zákona č. 266/1994 Sb., o dráhách; **veškeré inženýrské sítě a zařízení uložené v zemi musí být opatřeny účinnou protikorozní ochranou nebo musí být zhotoveny z materiálů nepodléhajících korozi** - doporučujeme konzultaci se SŽ, Centrum telematiky a diagnostiky, Specializované středisko diagnostiky korozních vlivů, Malletova 10/2363, 190 00 Praha 9, kontakty: Ing. Jan Matouš, tel.: 972 228 747, 602 766 220, e-mail: MatousJ@spravazeleznice.cz, nebo Ing. Michal Svoboda, tel.: 972 228 749, 724 500 145, e-mail: SvobodaMi@spravazeleznice.cz.

Toto souhrnné stanovisko nenahrazuje souhlas Drážního úřadu ve smyslu ustanovení § 7 odst. 3, nebo § 9 odst. 1 zákona č. 266/1994 Sb., o dráhách. Stavebník požádá o souhlas se stavbou v ochranném pásmu dráhy rovněž Drážní úřad, sekci infrastruktury - oblast Praha, Wilsonova 300/8, 126 01 Praha 2 (bližší informace na www.ducr.cz → *Potřebuji si vyřídit* → *Sekce infrastruktury*).

Jako účastník řízení trváme na tom, aby výše uvedené podmínky tohoto souhrnného stanoviska byly zapracovány do podmínek povolení jako nezbytně závazné, s uvedením čísla naší zn. a datem vydání souhrnného stanoviska.

Toto souhrnné stanovisko se týká předmětné stavby pouze v rozsahu předložené dokumentace stavby a platí 2 roky od data vydání. Pokud nebude v této lhůtě vydáno pravomocné rozhodnutí, je stavebník povinen požádat o vydání nového souhrnného stanoviska podle aktuálních podmínek a platných právních předpisů. Případné doplňky, pokud budou v ochranném pásmu dráhy nebo v obvodu dráhy, budou se SŽ zvlášť projednány. Případné změny v situování stavby je nutno zaslat k posouzení a k příp. stanovení nových podmínek, a to ještě před zahájením prací v obvodu dráhy.

Pro případné další žádosti a/nebo jiná podání týkající se předmětné stavby (např. při předkládání žádostí k dalšímu stupni dokumentace stavby) bychom Vás rádi požádali, abyste uváděli číslo naší zn. tohoto souhrnného stanoviska pro naši rychlejší orientaci k uvedenému záměru.

Libor Škvára v. r.
náměstek ředitele pro techniku

Za správnost: Šárka Sýkorová

Přílohy

Příloha 1 – ČD-T, vyjádření, zákresy kabelového vedení, všeobecné podmínky pro kabely SŽ

4xA4

Příloha 2 – Situace s umístěním rezervní chráničky podél kabelu ČDT

1xA4

Příloha 3 – Koordinační situace

1xA3

Správa železnic OR Praha Stavby
Pani Šárka Sýkorová
Partyzánská 24
170 00 Praha 7

Váš dopis zn. / ze dne	3. 11. 2022	Vyřizuje	Ludvík Svoboda
Naše značka	1202221817	Telefon	+420 725 079 661
Datum	9. 11. 2022	E-mail	ludvik.svoboda@cdt.cz

Věc: Souhrnné stanovisko ČD - Telematika a.s. k existenci komunikačního vedení a zařízení v majetku Správy železnic s.o. - divize CTD, ČD - Telematiky a.s. pro stavební povolení.

AKCE: 14666 – Srbsko_II/116 a III/11614 Srbsko, průtah

Území: Dle vyznačení v příložené situaci, cca žkm 33,1 –33,4 vpravo žel. trati Praha - Plzeň

Při realizaci výše uvedené akce **DOJDE** ke styku s telekomunikačním vedením a zařízením, která jsou chráněna ochranným pásmem dle §102 zák.č.127/2005 Sb., o elektronických komunikacích.

Toto vyjádření platí jen pro dokumentaci ověřenou organizací ČD - Telematika a.s. a pro rozsah prací na ní vyznačených. Nenahrazuje souhrnné stanovisko Správy železnic s.o..

Vyjádření pozbývá platnosti dne: 9. 11. 2024

Dotčená zařízení: zemní kabelová trasa komunikačního vedení DK Praha - Beroun

Přílohy: Situace, Všeobecné podmínky pro činnosti na kabelech v majetku Správy železnic, státní organizace

Při realizaci stavby požadujeme v místě křížení komunikace a kabelu DK Praha – Beroun položení rezervní chráničky (trubka PVC prům. 20 cm) souběžně s trasou kabelu s vyústěním mimo zpevněné části vozovky aby v případě poruchy na kabelu nebylo nutné narušení konstrukce a nového povrchu komunikace.

ČD – Telematika a.s.
Úsek servis infrastruktury
Vedoucí okrsku
Vacek Milan

v.z. Svoboda Ludvík
ČD - Telematika a.s.
Servis kabelových sítí Praha
skupina ochrany a dokumentace
Pod Táborem 369/8a, 190 00 Praha 9
DIČ: CZ61459445
Tel.: +420 972 225 118
cdt@cdt.cz, www.cdt.cz

100

www.cdt.cz



ČD - Telematika a.s.
Servis kabelových sítí Praha
skupina ochrany a dokumentace
Pod Táborem 369/8a, 190 00 Praha 9
DIČ: CZ61459445
Tel.: +420 972 225 118
cdt@cdt.cz, www.cdt.cz

100

Příloha k vyjádření číslo jednací: 1202221817

Situace: 1/1

Podkladová data (c) ČUZK


ČD-TELEMATIKA



www.cdt.cz

ČD - Telematika a.s. | akciová společnost | Korespondenční adresa: Pod Táborem 369/8a | 190 00 Praha 9 | tel.: +420 972 225 555

Sídlo společnosti: Perneroва 2819/2a | 130 00 Praha 3 | IČ: 61459445 | DIČ: CZ61459445 | Vedená u Městského soudu v Praze, spisová značka B 8938

**Všeobecné podmínky pro činnosti na kabelech (a v jejich blízkosti) v majetku Správy železnic, státní organizace
(ve správě Centra telematiky a diagnostiky)**

Schváleno CTD č.j.: 1545/2022-SŽ-CTD-ÚŽT ze dne: 14.01.2022

ČD - Telematika a.s. jako organizace udržující je na základě smluvního vztahu odpovědná za zajištění provozu, dohledu, servisu a údržby na zařízení telekomunikační infrastruktury Správy železnic, státní organizace ve správě Centra telematiky a diagnostiky (dále jen CTD).

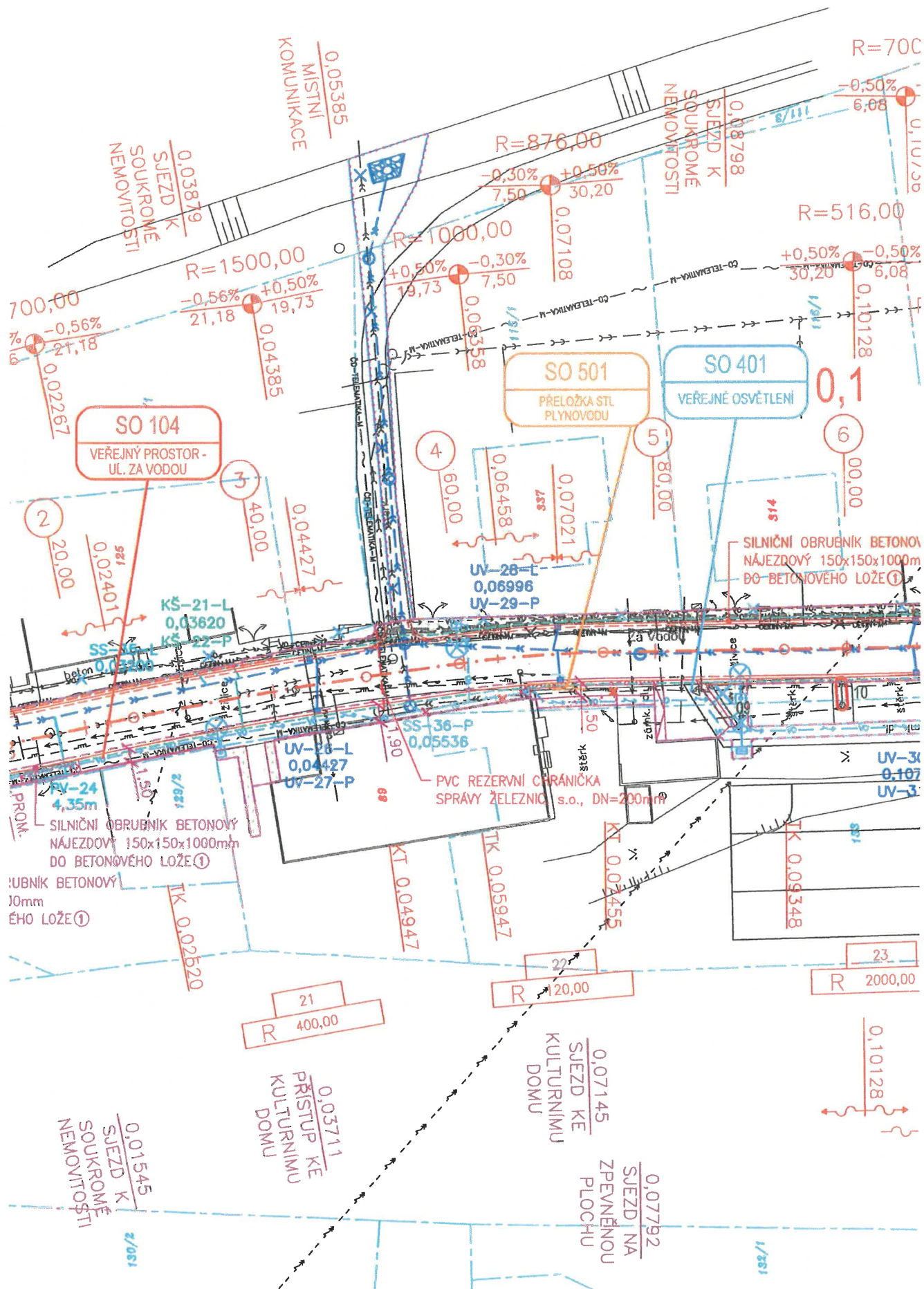
Stavebník pracující v blízkosti kabelového vedení, nebo manipulující s kabelovým vedením ve správě CTD, je povinen učinit veškerá potřebná opatření tak, aby nedošlo k poškození nebo zhoršení kvality sítě elektronických komunikací a zařízení stavebními pracemi, zejména tím, že zajišťuje:

- aby projektová dokumentace byla zpracovaná dle platné legislativy. V polohopisných výkresech dokumentace je nutno uvádět železniční kilometry (jestliže se jedná o ochranné pásmo dráhy),
- aby činnosti na majetku ve správě CTD uvedené již ve stupni dokumentace pro územní řízení byly v souladu s technickými kvalitativními podmínkami staveb státních drah, (do projektové dokumentace pro územní řízení je nutno zakreslit síť elektronických komunikací ve správě CTD),
- písemné vyrozumění organizaci udržující o zahájení prací, a to nejméně 15 dnů předem,
- aby před zahájením zemních prací bylo pracovníky ČD – Telematika a.s. (kontakty naleznete na www.cdt.cz, sekce **O nás – Informace pro stavebníky - Vytyčení trasy telekomunikačního vedení**) provedeno vytyčení polohy podzemní sítě elektronických komunikací a zařízení přímo ve staveništi (trase),
- prokazatelné seznámení pracovníků, kteří budou provádět práce, s polohou vedení (zařízení),
- upozornění organizace provádějící zemní práce na možnou odchylku uloženého vedení (zařízení) od polohy vyznačené ve výkresové dokumentaci,
- upozornění pracovníků, aby dbali při pracích v těchto místech největší opatrnosti a nepoužívali zde nevhodné nářadí, a také ve vzdálenosti nejméně 1,5m po každé straně vyznačené trasy vedení (zařízení) používali pouze ruční kopání,
- řádné zabezpečení odkryté podzemní sítě elektronických komunikací (zařízení) proti poškození, zcizení a řádné zajištění výkopů případně včetně osvětlení,
- odpovídající ochranu kabelů a ochranu kabelové trasy dle platných norem, pokud bude trasa kabelů pojižděna vozidly nebo stavební mechanizací,
- ochranu kabelů v místech, kde kabel vystupuje ze země (vstupy do budov, rozvaděčů, na sloupy, trasy kabelu na mostech a propustcích, apod.) a také kabelových vedení a závěrů v objektech,
- odpovídající ochranu příslušenství kabelových tras (ochranné a označující prvky, tzn. žláby, chráničky, HDPE trubky, kabelové označníky, markery, ...),
- aby organizace provádějící zemní práce zhutnila zeminu pod kabelem před jeho zakrytím po vrstvách (záhozem) a vyzvala ČD - Telematiku a.s. (kontakty naleznete na www.cdt.cz, sekce **O nás – Informace pro stavebníky - Vytyčení trasy telekomunikačního vedení**) k provedení kontroly před zakrytím kabelu, zda není vedení (zařízení) viditelně poškozeno a zda byly dodrženy příslušné normy a stanovené podmínky,
- aby nad kabelovou trasou a v jejím ochranném pásmu byl dodržován zákaz skládek, deponií materiálů, vysazování trvalých porostů a budování zařízení, která by znemožnila přístup ke kabelům. Bez souhlasu správce nesnižovat, ani nezvyšovat vrstvu zeminy nad kabelovou trasou,
- aby při křížení, příp. souběžích podzemní sítě elektronických komunikací byla dodržena ČSN 73 6005 „Prostorové uspořádání sítí technického vybavení“,
- aby při provádění zemních prací byla dodržena ČSN 33 2160 „Předpisy pro ochranu sdělovacích vedení a zařízení před nebezpečnými vlivy trojfázových vedení VN, VVN a ZVV a ČSN 33 2000-5-54-ed.3 „Územnění a ochranné vodiče“,
- neprodlené ohlášení každého poškození podzemní sítě elektronických komunikací a zařízení organizaci ČD - Telematika a.s. (telefonicky HELP DESK: +420 972 110 000),
- ohlášení ukončení stavby organizaci udržující, včetně správce a jeho pozvání ke kolaudačnímu řízení,
- aby při provádění prací byly respektovány podmínky vyplývající ze zákona o elektronických komunikacích č.127/2005 Sb., zákona o drahách č.266/1994 Sb. a stavebního zákona č.183/2006 Sb., včetně platných prováděcích vyhlášek.,
- provedení prací (včetně projektování) na síti elektronických komunikací (zařízení) organizací, jejich pracovníci provádějící práce mají platné příslušné odborné oprávnění k práci na železničním telekomunikačním zařízení, dle zákona o drahách č.266/1994Sb., „Podmínky odborné způsobilosti“ výše uvedeného zákona a vyhl.č.101/1995 Sb., a příslušných výnosů Správy železnic, státní organizace (zejména Předpisem Zam 1). Toto (časově omezené) oprávnění lze získat složením příslušné odborné zkoušky u ředitelství Správy železnic, státní organizace,
- uzavření „Smlouvy o vynucené překládce podzemního komunikačního vedení“ se správcem kabelu (Správa železnic, státní organizace, Centrum telematiky a diagnostiky, Malletova 10/2363, 190 00 Praha 9 – Libeň) v případě, kdy je telekomunikační vedení (zařízení) položeno nebo jeho poloha změněna mimo pozemky Správy železnic, státní organizace,
- ověření výškového umístění vedení (zařízení) ručně kopanými sondami vzhledem k tomu, že správce neodpovídá za změny provedené bez jeho vědomí nad trasou vedení (zařízení).

Nedodržení těchto podmínek je hrubým porušením právní povinnosti podle zákona 127/2005 Sb., O elektronických komunikacích, zákona 266/1994 Sb., Zákon o drahách.

Případné rozpory nebo výjimky z jednotlivých ustanovení řeší správce, kterým je: Správa železnic, státní organizace, Centrum telematiky a diagnostiky se sídlem Praha 9 - Libeň, Malletova 10/2363.

příloha č. 2 - situace s umístěním
rezervní chráněčky



Doručenka datové zprávy

Věc: 14666 - Srbsko_II/116 a III/11614 Srbsko, průtah
ID zprávy: 1133144287
Datum a čas dodání: 24.01.2023 v 08:17:44
Datum a čas doručení: 24.01.2023 v 11:15:13

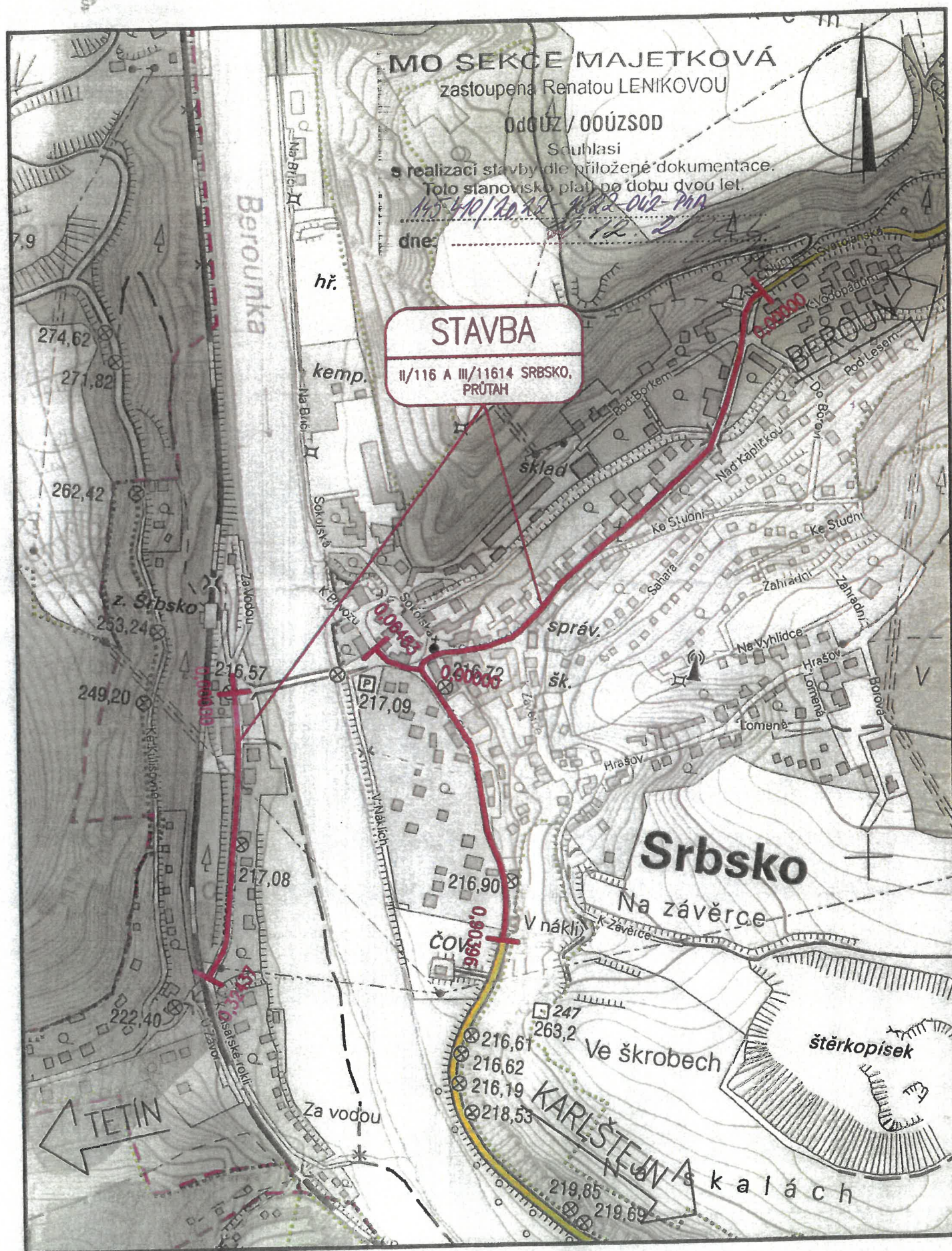
Adresát: IM-Projekt, inženýrské a mostní konstrukce, s.r.o., Vodní 970/1, 60200 Brno, CZ
ID schránky: 3dtbsqc

Zmocnění: Nezadáno
Odstavec: Nezadáno
Naše číslo jednací: 1608/2023-SŽ-OŘ PHA-OPS
Naše spisová značka: Nezadáno
Vaše číslo jednací: Nezadáno
Vaše spisová značka: Nezadáno
K rukám: Nezadáno
Do vlastních rukou: Ne
Doručení fikcí zakázáno: Ne

Události zprávy:

24.01.2023 v 08:17:43 EV0: Datová zpráva byla podána.
24.01.2023 v 08:17:44 EV5: Datová zpráva byla dodána do datové schránky příjemce.
24.01.2023 v 11:15:13 EV12: Přihlásila se pověřená osoba s právem přístupu ke zprávě ve smyslu § 8, odst. 6 zákona č. 300/2008 Sb., v platném znění. Datová zpráva je nyní doručena. Případné dřívější datum doručení fikcí není dotčeno.

SITUAČNÍ VYKRES ŠIRŠÍCH VZTAHŮ M 1:5000





Ministerstvo obrany
Okres majetková
Odbor ochrany územních zájmů a
státního odborného dozoru
Michalovská 221/1
PRAHA 6
160 01

VYŘIZUJE

NAŠE ZNAČKA

BRNO/DNE

Mgr. Markéta Vaněčková / 533 446 080, 608 167 672
 marketa.vaneckova@im-projekt.cz

22277

11.10.2022

Věc: II/116 a III/11614 Srbsko, průtah

Ing. Leníková

Žádost o vyjádření ke stavebnímu řízení

Naše projekční kancelář zpracovává pro investora Krajská správa a údržba silnic Středočeského kraje projektovou dokumentaci na výše uvedenou stavbu, jejímž předmětem je rekonstrukce komunikace II/116 na průtahu obcí Srbsko v délce 904 m, rekonstrukce komunikace III/11614 v prostoru ulice návěs U Lípy v úseku od křižovatky se silnicí II/116 po křižovatku s ulicí K Přívozu v délce 65 m a dále rekonstrukce komunikace III/11614 v ulici Za Vodou v délce 324 m. V ulici Za Vodou začíná stavební úprava komunikace III/11614 u vidlicové křižovatky u vlakové stanice „Srbsko“ a končí před železničním přejezdem trati Řevnice - Beroun.

Stavba se nachází v katastrálním území Srbsko u Karlštejna v intravilánu obce Srbsko, která spadá pod Beroun jakožto obec s rozšířenou působností.

Součástí stavby je také řešení přilehlého uličního prostoru, spočívající v doplnění a propojení chodeckých tras a v napojení místních komunikací a sjezdů, prodloužení a obnova stávající, resp. vybudování nové dešťové kanalizace, přeložky a obnova veřejného osvětlení a vyvolané přeložky STL plynovodu.

V rámci stavby je navržena rovněž rekonstrukce mostu ev.č.116-015 přes Bubovický potok, která bude zahrnovat odstranění zábradlí, vybourání mostního svršku, výkopy na rubu konstrukce mostu, sanaci ponechaných částí, vybudování nové železobetonové spádové desky a dobetonávky či dozření křídel a zdí. Dále bude na mostě provedena izolace, ochrana izolace a nové přechodové oblasti včetně jejich odvodnění pomocí drenáže vyvedené skrz opěry. Mostní svršek bude zastoupen novými železobetonovými římsami, vozovkou z asfaltobetonu s betonovými obrubami a zatravněním. Na mostě bude umístěno ocelové zábradlí se svislou výplní. Bude provedeno pročistění dna toku a na rozrušených plochách bude provedeno ohumusování a osetí travním semenem.

Realizace stavby bude prováděna při úplné uzavírce, přičemž bude rozdělena na 3 fáze, doprava bude převedena na objízdné trasy. Dodavatel stavby umožní přístup vozidlům, pracovníkům svozu odpadu a složkám IZS k sousední zástavbě. Předpokládaná doba realizace stavby činí 8 měsíců.

IM-Projekt
 inženýrské a mostní konstrukce, s.r.o.
 Sídlo společnosti : Vodní 1, 602 00 BRNO
 Provozovna : Ohrazenická 169, 530 09 PARDUBICE
 Korespondenční adresa : Vodní 1, 602 00 BRNO
 tel : 533 446 080-2
 fax: 533 446 089

im-projekt@im-projekt.cz
 www.im-projekt.cz

IČO: 276 89 328
 DIČ: CZ27689328
 bankovní spojení: 2374640001/5500
 banka: Raiffeisenbank, a.s.

Společnost je zapsaná v obchodním rejstříku vedeném Krajským soudem v Brně, oddíl C, vložka 52262.